Межрегиональная ассоциация
СИБИРСКОЕ СОГЛАШЕНИЕ

Туристическая СИБИРЬ

Полномочный представитель Президента Российской Федерации в Сибирском федеральном округе

Сергей Иванович МЕНЯЙЛО

Дорогие друзья!

В своем ежегодном Послании Федеральному Собранию Президент Российской Федерации обозначил задачи, направленные на развитие туризма в России. Глава государства отметил: планы строительства и модернизации автомобильных и железных дорог, морских портов, авиасообщений, систем связи нужно нацелить на развитие регионов, в том числе на повышение их туристической привлекательности.

Сибирские территории обладают колоссальным туристско-рекреационным потенциалом и известны во всем мире уникальным климатом и живописной природой, самобытной культурой коренных народов, богатыми национальными традициями. Убежден, это конкурентное преимущество должно стать основой для формирования эффективной индустрии туризма, отдыха и оздоровления, способствовать развитию санаторно-курортного комплекса, продвижению туристических продуктов регионов.

В каждом регионе можно найти красивые места, поражающие своим природным и этнокультурным многообразием. Рекреационные ресурсы Сибири представлены крупнейшими природными комплексами озера Байкал, Телецкого озера, живописными ландшафтами, многочисленными памятниками истории и археологии, разнообразными бальнеологическими источниками, различными видами животных и промысловых рыб. Развитая туристская отрасль, безусловно, является одной из важнейших региональных точек роста всех сибирских территорий.

Для того чтобы рассказать о богатствах Сибири, широко представить туристический потенциал регионов как внутри страны, так и за ее пределами, важно использовать все современные средства информации и коммуникации. Уверен, каталог «Туристическая Сибирь» поможет в решении этой задачи и станет для российских и зарубежных гостей путеводителем по самым интересным маршрутам, наиболее полно отразив возможности субъектов Федерации Сибирского федерального округа в туристической индустрии.

Председатель Совета МА «Сибирское соглашение», Глава Республики Тыва

Шолбан Валерьевич КАРА-ООЛ

Дорогие друзья!

Наша Сибирь удивительна и прекрасна. Разнообразие и красота ее ландшафтов издавна притягивает путешественников со всего света. Но, помимо традиционных маршрутов, туристическая индустрия Сибири сегодня может предложить своим гостям целый ряд новых, востребованных временем направлений.

Отдых на уникальных курортах, а также лечение в признанных во всем мире медицинских центрах Томска и Новосибирска, гарантированно помогут поправить здоровье. Путешествие по регионам Сибири позволит ознакомиться с редчайшими памятниками культуры, археологии, инженерного искусства и деревянного зодчества. Рыбаки и охотники, художники и фотографы, опытные спортсмены и новички – каждый сможет пополнить в горах Алтая, на склонах суровых Саян, на берегах Байкала, Оби, Иртыша и Енисея копилку ярких незабываемых впечатлений. А как очаровывают душу в бескрайней степи под ночным небом, усеянном мириадами звезд, звуки хоомей – древнего тувинского искусства горлового пения!

Туризм на сегодня является одной из самых значимых отраслей экономики любого региона – эта сфера деятельности стала феноменом нашего времени, позитивно влияя на политику и культуру, играя важную роль в решении социальных проблем. Именно поэтому развитие внутреннего туризма входит в число приоритетных задач национальной экономики России.

У вас в руках первое издание каталога «Туристическая Сибирь» с информацией о широких возможностях туризма в субъектах Российской Федерации – членах Межрегиональной ассоциации экономического взаимодействия «Сибирское соглашение». Особенно приятно отметить, что в каталоге достойно представлена Республика Тыва, на территории которой мы много делаем для того, чтобы каждый гость оставил у нас частичку своей души и хотел бы приезжать к нам вновь и вновь.

Всем регионам Сибири желаю дальнейшего процветания и новых свершений на благо всех сибиряков!

2019

Туристическая СИБИРЬ

Каталог объектов и маршрутов субъектов Российской Федерации – членов Межрегиональной ассоциации «Сибирское соглашение»

Республика Алтай

Республика Алтай расположена в центре Евразии, на юге Западной Сибири, граничит с Республикой Тыва, Республикой Хакасия, Алтайским краем и Кемеровской областью, а также Китаем, Монголией и Казахстаном. Административный центр – город Горно-Алтайск (63,2 тыс. человек) расположен в 3 641 км от Москвы. На территории 92,9 тыс. км^2 проживает 218 тыс. человек.

Республика Алтай обладает высоким туристским потенциалом, ежегодно сюда приезжает больше 2 млн гостей. Среди активных видов отдыха наибольший объем занимают экологические, культурно-познавательные путешествия и экскурсии по автомобильным, пешим, конным, водным, альпинистским, охотничьим, рыболовным, спелеологическим и иным маршрутам с посещением природных и культурно-исторических объектов и территорий. Горнолыжные комплексы Республики Алтай – «Манжерок», «Телецкий», «Семинский перевал», являются востребованным местом отдыха для туристов круглый год: в зимнее время – катание на горных и беговых лыжах, сноубордах, сноутюбах; в летнее время – экскурсионные подъемы. Также, в рамках Федеральной целевой программы «Развитие внутреннего и въездного туризма в Российской Федерации (2019-2025 годы)», будет развиваться туристско-рекреационный кластер «Каракольские озера»; в проекте – создание автомобильной дороги «Урлу-Аспак – Каракол».

На территории республики находится большое число примечательных природных объектов. Особой популярностью у туристов пользуется Телецкое озеро, на берегах которого разместились около двадцати пансионатов, турбаз и кемпингов. Каскад Каракольских озер в Чемальском районе представляет собой уникальный природный заповедник – вода в каждом из семи озер каскада отличается по цвету и химическому составу. Цепочка Шавлинских озер в верхнем течении реки Шавлы – цель пеших и конных маршрутов по живописным предгорьям Северо-Чуйского хребта. На территории Усть-Коксинского района располагается гора Белуха (4506 м), самая высокая точка республики и всей Сибири.

В 2011 году город Горно-Алтайск получил золотую медаль Всероссийского конкурса «Чистый город-2011», в 2012 г. – премию международных экологов Global Brando Award и первое место среди средних муниципальных образований во Всероссийском конкурсе «Самый чистый город России».

ООО «Горный Алтай Плюс»
«Рафтинг-Марафон по рекам Алтая»

Сложный водный тур для туристов с опытом сплава по рекам:
- сплав по реке Чулышман;
- сплав по реке Башкаус;
- сплав по реке Чуя;
- сплав по реке Катунь.

г. Горно-Алтайск,
пр. Коммунистический, 55
+7 (388 22) 66 036, 67 067
+7 913 694 00 04
altay-info@yandex.ru
www.altay-info.ru

ООО «Маяк Алтая»
Сплав по Чуе-реке, «спорт» режим

Чуя – река уникальной красоты с водой молочно-голубого цвета.

Чемальский район,
с. Элекмонар, ул. Алтайская, 44
+7 963 518 80 60
www.altaiforum.com

ООО «Алтай Тур»,
«Чулышман»

Река Чулышман берет начало в озере Джулукуль на высоте около 2176 метров над уровнем моря, через 240 км впадает в Телецкое озеро, по которому Вы совершите экскурсию на катере.

г. Горно-Алтайск,
пр. Коммунистический, 176
+7 913 999 73 63
www.altai.tour.ru

ООО Туристский комплекс «Манжерок», «Манжерокские каникулы»

В период пребывания вы, под руководством инструктора группы, посетите памятник русскому писателю Вячеславу Шишкову, совершите прогулку к Манжерокским порогам.

ООО Туристский комплекс «Манжерок», «Были Чуйского тракта»

Маршрут начинается в туркомплексе «Манжерок», где с юными туристами проводятся учебнные занятия и инструктажи. Во время пребывания в Манжероке туристы совершают учебно-тренировочные выходы и экскурсии к достопримечательным местам. Активные сегменты маршрута состоят из двух частей: путешествие по Чуйскому и Улаганскому трактам, путешествие в верховье реки Чемал (урочище Карцегал).

ООО Туристский комплекс «Манжерок», «Алтайский скаутский»

Маршрут начинается в туркомплексе «Манжерок», где с юными туристами проводятся учебнные занятия и инструктажи. Во время пребывания в Манжероке туристы овершают учебно-тренировочные выходы и экскурсии к достопримечательным местам. Активные сегменты маршрута состоят из трех частей: путешествие по Чуйскому и Улаганскому трактам, путешествие в верховье реки Чемал (урочище Карцегал), сплав по реке Бия (Турочакский район).

Майминский район, с. Манжерок
+7 961 977 14 09
www.mangerok-altai.ru

ООО «Горный Алтай Плюс»

Алтай лайт

Маршрут для любителей спокойного, размеренного отдыха. Минимальная смена ночевок, большое количество экскурсий, факультативная экскурсия по Чуйскому тракту до Гейзерного озера у села Акташ, а также Чемальские святыни, Тавдинские пещеры и Телецкое озеро.

Алтайское Ожерелье

Большой панорамный тур. Маршрут проходит по самым значимым местам Горного Алтая: природный парк «Уч-Энмек», Уймонская долина (факультативно посещение Мультинских озер), Чемал, экскурсионные объекты Нижней Катуни и Телецкое озеро.

г. Горно-Алтайск, пр. Коммунистический, 55
+7 913 694 00 04, +7 (388 22) 66 036, 67 067
altay-info@yandex.ru
www.altay-info.ru

ООО «Горный Алтай Плюс»

Силы и здоровье Горного Алтая

Уникальный комбинированный тур сочетает в себе оздоровление и омоложение организма (пантовые ванны) с насыщенной экскурсионной программой по основным достопримечательностям, которые наполняют пребывание в Горном Алтае яркими красками, незабываемыми впечатлениями.

г. Горно-Алтайск,
пр. Коммунистический, 55
+7 913 694 00 04,
+7 (388 22) 66 036,
+7 (388 22) 67 067
altay-info@yandex.ru
www.altay-info.ru

ООО Туристский комплекс «Манжерок»

Военно-патриотический лагерь «Рубеж»

Программа пребывания в лагере предусматривает: занятия на общевойсковой полосе препятствий и на бронетранспортере, знакомство и общение со служебно-розыскными собаками, занятия по правильному обращению с оружием, стрельбы, выполнение повседневных армейских задач.

ООО Туристский комплекс «Манжерок»

Таежный транзит

Трасса маршрута проходит по труднопреодолимой местности, по отрогам Сумультинского хребта и хребта Иолго на высоте 1000 - 1800 метров над уровнем океана.

Майминский район, с. Манжерок
+7 961 977 14 09
www.mangerok-altai.ru

ООО «Алтай-Актив-Тур»

Комбинированный тур «Калейдоскоп Алтая»

Основную часть пути туристы преодолевают на автомобиле. Тур «Калейдоскоп Алтая» так же предполагает сплав по реке Катунь (2 категории сложности), конную прогулку на Черемшанский водопад и пешие прогулки. Объекты, которые посетят туристы: природный парк Уч-Энмек (Каракольская долина), перевалы Семинский, Чике-Таман, Улаганский, Кату-Ярык; долину Челушмана с ее водопадами; Красные ворота, озера Улаганского нагорья, долину Марса, слияние Чуи и Катуни, Каменные грибы; Телецкое озеро с юга на север.

ООО «Алтай-Актив-Тур»

Конный тур «Улаганский»

Во время тура гости Горного Алтая осмотрят Улаганское плато с множеством его озер, недоступных автомобилистам. Двигаясь конными тропами и поднимаясь на вершины перевалов, туристы увидят покрытые вечными снегами и ледниками вершины Северо-Чуйского, Курайского и Катунского хребтов. Проживание в палатках, еда, приготовленная на костре, целых 9 дней чистого горного воздуха без шума, связи и гаджетов ждут участников тура.

К Вершине мира: Кокса-Катунь-Мульта-Белуха

Сплав на байдарках, конная прогулка, авто-экскурсия, пешие прогулки. Маршрут пролегает по Усть-Коксинскому району в окружении вершин Катунского хребта, высочайшей точкой которого является священная гора Белуха.
Часть пути группе предстоит пройти на байдарках. Затем подъем на внедорожниках ГАЗ-66 к одному из известнейших озер Алтая – Нижнему Мультинскому озеру. Завершение тура – конная экскурсия на обзорную площадку горы Байда (около 2 тыс. м), откуда Вершина мира – Белуха, предстанет во всей красе.

Рафтинг-марафон по рекам Чулышман – Башкаус – Чуя

Сплав по реке Чулышман с прохождением порогов «Туданский каскад» (V к.с.) и «Итыкайский каскад» (V к.с.).
Сплав по реке Башкаус с прохождением порогов: «Ильдугемский каньон» (IV к.с.), «Ловушка» (IV к.с.), «Обманка» (IV к.с.), «Змейка» (IV к.с.), «Открытый» (IV к.с.), «Саратанский каньон» (IV к.с.), «Предбанный» (IV к.с.), «Камень Преткновения» (V к.с.)., «Трек» (IV к.с.), «Интеграл» (IV к.с.), «Проводка» (IV к.с.).
Сплав по реке Чуя от села Чибит до места слияния рек Чуя и Катунь, с прохождением порогов: «Буревестник» (IV к.с.), «Ербалыкский» (II к.с.), «Бегемот» (V к.с.), «Классический» (III к.с.), «Слаломный» (IV к.с.), «Иодринский» (III к.с.), «Турбинный» (V к.с.), «Горизонт» (V к.с.).

8 800 505 96 15
+7 913 999 10 09
info@alaktu.ru
www.altaiatour.ru

ООО «Алтай-Актив-Тур»

Экскурсионный тур «Символы Алтая»

Прекрасная возможность увидеть самые красивые места Горного Алтая, проживая в комфортных условиях и передвигаясь на автомобиле. Основная часть пути пролегает вдоль знаменитого Чуйского тракта. Гости посетят знаковые места Республики Алтай: долину р. Кызыл-Чин («Долина Марса»), Телецкое озеро, Каракольскую долину, Чемал и окрестности, перевалы Семинский и Чике-Таман. В программе посещение музеев, рассказывающих о культуре, природе и населении древнего Алтая. Гости узнают, в чем тайна алтайского марала, почему горный мед считается самым лучшим, сделают аутентичный алтайский сувенир из войлока; попробуют свои силы в сыроварении и побывают в настоящих карстовых пещерах.

8 800 505 96 15
+7 913 999 10 09
info@alaktu.ru
www.altaiatour.ru

ООО «Алтай-Актив-Тур»

Комбинированный тур «Приключения на Алтае»

Во время авто-экскурсионной части тура гости Горного Алтая увидят Телецкое озеро с севера на юг, Каменные грибы, Чульчинский водопад (Учар), перевал Кату-Ярык, Пазырыкские курганы, озера Улаганского нагорья, Красные ворота, Долину Марса. В активной части тура (проживание в палатках) туристов ждут 3 дня верхом по Улаганскому плато и 2 дня покорения среднего участка реки Катунь.

8 800 505 96 15
+7 913 999 10 09
info@alaktu.ru
www.altaiatour.ru

Национальный парк «Сайлюгемский»

Эколого-туристический маршрут
«Путешествие в зону покоя Укок»

Прохождение этого маршрута допускается в конце лета, в августе, потому что это единственное время, когда можно беспрепятственно проехать от села Джазатор до плато Укок. Путешествие рассчитано на опытных туристов. Это связано и с длительностью маршрута и с тем, что почти 160 км пути придется преодолеть верхом. Поэтому умение держаться в седле будет очень даже кстати. Все ночевки проходят в палаточном лагере.
Основные точки маршрута: с. Кош-Агач – с. Джазатор – перевал Кара – Булак – урочище Бугумуз – урочище Калгута – плато Укок – урочище Кара-Тас – ледник Табын-Богдо-Ола – урочище Калгута – урочище Бугумуз.

с. Кош-Агач, ул. Сайлюгемская, 1
+7 (388 22) 48 435, +7 913 990 00 17, +7 960 967 33 03
www.sailugem.com/marshruty

Национальный парк «Сайлюгемский»

Эколого-туристический комбинированный маршрут
«Сайлюгем – Карагем»

Отличие этого маршрута в том, что во время его прохождения вы побываете на двух непохожих по рельефу, флоре и фауне территориях. Первая – это «Сайлюгем», а вторая – «Аргут». Оба участка высокогорные, но один расположился среди степей и тундры, а другой – в тайге. Во время прохождения маршрута у вас будет уникальная возможность познакомиться с культурами двух народностей, проживающих в этой местности – алтайцев и казахов. Вы сможете отведать их национальные блюда, узнать о праздниках и древних обычаях, которые здесь соблюдаются до сих пор; посмотреть исторические памятники, сохранившиеся с разных эпох.

Национальный парк «Сайлюгемский»

Эколого-туристический маршрут «Большое горное путешествие»

Прохождение этого маршрута возможно в летний период. Это довольно сложное путешествие, поэтому оно подойдет людям, которые имеют хорошее здоровье и физическую подготовку – ведь трасса маршрута предполагает длительные пешие переходы.
Пеший маршрут начинается от села Аргут и через реки Аргут, Кулагаш, Иедыгем, Кемсендык, Бартулдак, Сулуайры, Текелю и доходит до озера Аккем. А там, дальше, минуя перевал Каратюрек и реку Кучерлу, уже и Тюнгур. Участки, где передвижение происходит верхом на лошадях, определяются исходя из состояния местности. Конная часть пути, как правило, начинается от села Беляши или от села Аргут и идет либо по кольцевому направлению, либо по линейному до села Тюнгур.
Опорные пункты маршрута могут меняться. Это зависит от времени года и погодных условий. Все ночевки проходят в палаточном лагере.

Эколого-туристический маршрут «Тропой алтайских козерогов»

Весь маршрут придется преодолеть верхом на лошади, поскольку проходит он по узким тропам Северо-Чуйского хребта в высокогорьях «Аргута». За время пути вы поднимитесь на высоту около 3000 метров над уровнем моря. Ваш путь будет пролегать по отвесным скалам и непроходимой тайге. С одной стороны будут горные стены, а с другой – бездонные ущелья. На маршруте встречается много горных рек и их притоков – Карем, Юнгур, Шавла. Все они мощные, быстрые и очень холодные. Мостов через них нет и переходить каждую нужно вброд. Поэтому туристов на этот маршрут мы выводим только в августе – сентябре, когда спадает уровень воды в реках.

с. Кош-Агач, ул. Сайлюгемская, 1
+7 (388 22) 48 435, +7 913 990 00 17
+7 960 967 33 03
www.sailugem.com/marshruty

Национальный парк «Сайлюгемский»

Эколого-туристический маршрут «Созвездие трех архаров»

Путешествуя по этому маршруту, вы сможете повстречать животное, которое признано самым крупным представителем среди архаров – это алтайский горный баран аргали. Чтобы добраться до этих мест, придется пройти узкими горными тропами, по которым ловко и непринужденно передвигаются эти удивительные животные.

с. Кош-Агач, ул. Сайлюгемская, 1
+7 (388 22) 48 435, +7 913 990 00 17
+7 960 967 33 03
www.sailugem.com/marshruty

Республика Бурятия

Республика Бурятия – субъект Российской Федерации, один из интереснейших регионов России, расположенный в самом центре Евро-Азиатского материка, на берегах знаменитого озера Байкал, признанного ЮНЕСКО в 1996 году Участком Всемирного природного наследия. Граничит на западе, севере и востоке с республикой Тыва, Иркутской областью (с пятисоткилометровым участком по акватории Байкала) и Забайкальским краем. Южная граница Бурятии с Монголией является государственной границей Российской Федерации. Площадь региона 351 334 км², население 983 276 чел.

Природа Бурятии уникальна и разнообразна. Это эндемичная флора и фауна, горные системы, лечебная вода (более 300 источников), галечные и песчаные пляжи. Национальные парки, заповедники и заказники составляют 9 % от общей площади республики. Популярностью пользуются наблюдения за птицами, животными и растениями – фотоохота, пешие, водные, горные и велосипедные туры, восхождения.

Историко-культурные ресурсы республики представлены богатейшей историей края, материальные следы которой берут отсчет с древнейших эпох, государства гуннов, империи Чингисхана, освоения Сибири русскими казаками. Музеи республики обладают уникальными коллекциями. В Бурятии мирно сосуществуют буддизм, православие, шаманизм, старообрядчество. Огромный интерес на сегодня представляет феномен буддийского Пандито Хамбо-ламы Даши-Доржо Итигэлова, нетленное тело которого сохраняется более 78 лет.

Среди объектов культурного туризма особый интерес представляют формы живой традиционной культуры, отражающие быт и навыки коренных народов: бурят, эвенков и старообрядцев. Так, культура забайкальских старообрядцев, называемых местным населением «семейские», в 2002 году включена ЮНЕСКО в список 19 нематериальных мировых шедевров.

Удобное географическое положение, историко-культурные и природные ресурсы, мирное сосуществование религий, традиционное гостеприимство способствуют растущей популярности Бурятии на рынке туризма.

Детский туризм

Бюро путешествий и экскурсий г. Улан-Удэ

Байкальские каникулы

Культурно-познавательный тур для детей включает посещение Сретенского женского монастыря, «Байкальский квест» (п. Гремячинск), посещение памятника природы «Черепаха», ознакомление с объектами ОЭЗ ТРТ «Байкальская гавань», знакомство с экспозициями Национального музея истории Бурятии, обзорную экскурсию «Улан-Удэ в панораме трех веков», поездку в Заиграевский район в этнотуркомплекс «Степной кочевник» в 50 км от г. Улан-Удэ, в Иволгинский Дацан – центр буддизма России (с. Тарбагатай в 50 км. от г. Улан-Удэ) и Экскурсию «В гостях у Семейских».

г. Улан-Удэ, ул. Ленина, 52
+7 (3012) 21 80 84
burouu@yandex.ru
www.burouu.ru

Культурно-познавательный туризм

Муниципальное образование «Баргузинский район»

Золотые россыпи Баргузинской тайги

Знакомство с ландшафтами, растительностью, животным миром и историей Баргузинской долины, культурой и бытом местных жителей (баргуты, эвенки, буряты, русские казаки). Осмотр первобытных наскальных рисунков – петроглифов, нанесенных на скалах-останцах тысячи лет тому назад, посещение священного места Бухэ-Шулун, Сада камней – уникального природного явления, связанного с загадками древней геологической истории Баргузинской долины.

Баргузинский район, с. Баргузин,
ул. Дзержинского, 26
+7 (301 31) 42 294, +7 950 380 43 23
econombarguzin@mail.ru
egov-buryatia.ru/barguzin

Муниципальное образование «Бичурский район»

«Бичурский самородок»

Обзорная экскурсия по с. Бичура (солнечная электростанция, древлеправославный и православный храмы, самая длинная деревенская улица в мире).
Экскурсия в усадьбу заслуженного работника культуры РФ, гармониста, руководителя трех семейских фольклорных коллективов А. С. Утенкова.
Семейские посиделки с фольклорным народным ансамблем.

Бичурский район,
село Бичура, улица Советская, 43
+7 (301 33) 41 991
turbichura@mail.ru
www.bichura.org

«Гречишный рай»

Музей археологии, памятники археологии (петроглифы, могильники, бронзовый век, железный век). Дом мастера А. П. Санжиева. Мастер-класс по изготовлению подушек из гречневой шелухи, обед в доме рыбака.

Муниципальное образование «Заиграевский район»

«Шаман-гора»

Посещение «Пещеры Шамана», наскальные рисунки-петроглифы, подъем на вершину горы (только по желанию и возможности).

Трансфер в «Этно Дом», с. Новая Брянь. Экскурсия, знакомство с культурой и бытом старообрядцев, обед в «Этно Доме», демонстрация обрядов старообрядцев.

пгт Заиграево, ул. Октябрьская, 4
+7 (301 36) 41 151
uer_zgr@mail.ru
www.zaigraevo.ru

Муниципальное образование «Иволгинский район»

Иволгинский район, с. Иволгинск,
ул.Ленина, 30
+7 (301 40) 41 142
ivolgaokut@yandex.ru
www.admivl.ru

Источник Арюун-Булаг

Экскурсия и угощение священной водой. Посещение бурятской национальной юрты ручной работы.

Союз туроператоров Республики Бурятия

«Чайный путь»
Знакомство с историей развития дипломатических, торговых и культурных связей Республки Бурятия. Посещение музея в городе Бабушкин. Посещение Удунгинского тракта – отрезка Чайного пути. Посещение памятника промышленной архитектуры республиканского значения – сигнального маяка 1910 года.

«Легенды Бурятии»
Обзорная экскурсия по знаковым местам республики:
– г. Улан-Удэ – тур в Тарбагатайский район «В гостях у семейских» (музей старообрядцев, дом-усадьба, древлеправославная церковь, знакомство с национальной кухней);
– поездка на Байкал: с. Батурино – посещение женского Сретенского монастыря, экскурсия, звон в колокол;
– с. Гремячинск – прогулки по берегу Байкала с гидом, отдых, легенды об озере Байкал; с. Турка – валун «Черепаха», объекты особой экономической зоны туристско-рекреационного типа «Байкальская гавань»;
– Заиграевский район: Ацагатский дацан, экскурсия в Дом музей Агвана Доржиева, переезд в Этно-комплекс «Степной кочевник», знакомство с национальной кухней;
– Селенгинский район: поездка на гору Англичанку, экскурсия в Новоселенгинске, посещение музея и мемориала декабристов, поездка Ацайский дацан – в пос. Нижняя Иволга.

stb.nabaikal@mail.ru

Муниципальное образование «Северо-Байкальский район»

«Горячее чудо земли»: Термальный источник Хакусы
Бухта Хакусы известна своим одноименным горячим источником. Источник бьет из скалы в небольшом распадке в километре от берега Байкала. Хвойный лес, кедровый стланик, кусты можжевельника, протяженный песчаный пляж, скальный массив Хаман-Кит создают живописный ландшафт.

Термальный источник Котельниковский
Котельниковские источники – единственный известный выход горячих вод на западном берегу озера. Источники изливаются на поверхность в непосредственной близости с Байкалом.

Термальный источник Солнечный
Бальнеологическая ценность воды источника «Солнечный» определяется температурой, щелочностью и терапевтически-активной метакремниевой кислотой. В 2016 году источник вошел в десятку самых популярных курортов России с минеральными водами.

Конная прогулка на горячий источник Корикей
Горячий источник Корикей находится в 8 километрах от села Верхняя Заимка. В зимнее время до источника проложена санная дорога. Туристов ждет увлекательное путешествие верхом на лошади или в санях по зимней тайге, купание в горячей ванне источника, в окружении лесной зимней сказки, подледная рыбалка, душистый чай и рыба на рожнах.

Тепло земли Киндигиров. Дзелинда
Село Холодное является местом компактного проживания малочисленного народа – эвенков Киндигирского рода. В 2010 году в селе Холодное был создан небольшой краеведческий музей, а также организована эколого-этнографическая тропа, основная цель создания которых – возрождение этно-культурных традиций эвенков, изучение истории эвенкийского народа, развитие традиционных промыслов.
Горячий источник Дзелинда расположен в живописном уголке тайги, в предгорье Верхне-Ангарского хребта в 70 км от п. Нижнеангарск. Температура воды достигает в верхней части бассейна + 52° С, в нижней + 44° С и обладает целебными свойствами.

Северобайкальский район,
п. Нижнеангарск, ул. Рабочая, 125
+7 (301 30) 47 455
potrebr@mail.ru
www.sb-rayon.ru

Муниципальное образование «Кяхтинский район»

Грязелечебница «Киран»

Посещение грязелечебницы, где можно принять ванны и лечебную грязь, прогуляться по сосновому лесу, порыбачить, поиграть в спортивные игры.

г. Кяхта, ул. Ленина, 33
+7 (301 42) 94 650
admmo02@mail.ru
www.admkht.ru

Муниципальное образование «Иволгинский район»

Халютинский аршан
Источник Ута-Булаг
Источник Даши-Доржо Итигэлова

Экскурсия по местности Халютинского источника.
Принятие грязевых ванн.
Проба минеральных источников.
Экскурсия по местности. Посещение музея, юрты.

Иволгинский район с. Иволгинск,
ул.Ленина, 30
+7 (301 40) 41 142
ivolgaokut@yandex.ru
www.admivl.ru

Муниципальное образование «Селенгинский район»

Посещение Ацайского дацана

В программе тура по местности Талын-Харгана: традиционный обряд «Гоо» вокруг дацана, посещение Ацайского дацана – Дворца Белой Тары, обзорная экскурсия по территории (храм-дуган, источник воды Цагаан Дари Эрхын, юрты, где живут ламы, ветряной молитвенный барабан Хурдэ).

г. Гусиноозерск, ул. Пушкина, 12
+7 (301 45) 41 011
selgus@mail.ru
www.admselenga.ru

Муниципальное образование «Хоринский район»

Путь паломника по долине 108 буддийских святынь

Посещение одного из старейших дацанов России – «Анинского дацана», где более 20 лет обучался Хамбо лама Даши-Доржо Итигэлов; посещение стоянки древнего человека (питекантропа) – наскальные рисунки, древние захоронения гуннов. Ежегодно около 2 тысяч человек принимают участие в традиционных играх 108 Субурганов.

«Паломнический тур к лику Будды Шакьямуни»

В самой высокой точке местности Баян-Хонгор, вблизи села Баян-Гол Хоринского района, на скале высечено самое большое в России 33-метровое изображение Будды Шакьямуни. Туристам предлагается совершить паломническое поклонение буддийской святыне.

с. Хоринск, ул. Первомайская, 41
+7 (301 48) 22 483
ecohorin@rambler.ru
admhrn.sdep.ru

Муниципальное образование «Баргузинский район»

Богиня Янжима

Поездка в Баргузинскую долину проводится с целью знакомства с традиционной культурой, религией и бытом местного населения. В рамках тура гости посетят село Баргузин, основанное в 1647 г.; место ссылки декабристов Михаила и Вильгельма Кюхельбекеров; отреставрированный Спасо-Преображенский собор, необычное для региона еврейское кладбище. Основная цель тура – улус Ярикто, высокопочитаемое Святилище Буддийской Богини Янжимы (посещение уникальной буддийской святыни Бурятии – самопроявившегося изображения лика богини Янжимы-Сарасвати, покровительницы материнства).

Баргузинский район,
с. Баргузин, ул. Дзержинского, 26
+7 (301 31) 42 294
+7 950 380 43 23
econombarguzin@mail.ru
www.egov-buryatia.ru/barguzin

Муниципальное образование «Иволгинский район»

Иволгинский дацан «Центр буддизма в России»

Экскурсия по Иволгинскому дацану: ритуальный круг вокруг территории монастыря, посещение молитвенных зданий, ознакомление с проведением больших праздников – праздником тысячи лампад, пришествия Будды Грядущего (Майдари), Лунного нового года, дня рождения Будды Шакьямуни. В стенах монастыря находится нетленное тело Пандито Хамбо-Ламы XII Даши-Доржо Итигэлова, главы буддистов Восточной Сибири.

Иволгинский район
с. Иволгинск, ул.Ленина, 30
+7 (301 40) 41 142
ivolgaokut@yandex.ru
www.admivl.ru

Муниципальное образование «Кабанский район»

Религиозный тур

Знакомство с историей верований местного населения. Посещение Посольского Спасо-Преображенского действующего мужского монастыря (с. Посольское).

Знакомство с традиционной верой бурятского населения – шаманизмом (с. Ранжурово). Посещение местности Усан-Лопсон, буддистского монастыря с. Дулан

Кабанский район,
с. Кабанск, ул. Кирова, 10
+7 (301 38) 40 497
bereg77@mail.ru
www.kabansk.org

Муниципальное образование «Баргузинский район»

Чивыркуйская рыбалка

Азартная подледная рыбалка бормашевой удой, посещение заповедных уголков Чивыркуйского залива, прогулка на свежем воздухе, уха из свежепойманной рыбы, радиальные выезды в бухту Змеиная для купания в горячих источниках.

Баргузинский район,
с. Баргузин, ул. Дзержинского, 26
+7 (301 31) 42 294
+7 950 380 43 23
econombarguzin@mail.ru
www.egov-buryatia.ru/barguzin

Союз туроператоров Республики Бурятия

Рыбалка на Байкале. Подледная рыбалка

Активный отдых на озере Байкал, дегустация байкальской рыбы.

stb.nabaikal@mail.ru

г. Закаменск, ул. Ленина, 17
+7 (301 37) 44 090
econom.otdel-zakam@yandex.ru
www.mcuzakamna.ru

Муниципальное образование «Закаменский район»

Водный туризм на Хамар-Дабане (река Хангарул)

Любителям спортивных сплавов – водное путешествие по р. Хонгорул. Сложность водных препятствий определяется четвертой (с элементами пятой) категорией сложности. Сплав по реке Хонгорул – это прекрасное сочетание познавательного и спортивного маршрута. За 8 дней путешествия предстоит пройти самые интересные участки реки, увидеть живописные отроги Хонгорульского хребта, перевалы, покрытые ковром разнотравья и могучими кедрами.

Муниципальное образование «Закаменский район»

«По тропе Буха-нойона»

Путешествие по древней тропе легендарного предка – прародителя эхирит-булагатов, покровителя рода хонгодоров Буха-Нойон-Баабай, проложенной по горам Закамны и Тунки. Маршрут дает возможность увидеть уникальное творение природы, символ горной Закамны – гору Уран Душэ. Далее тропа выходит на одну из вершин хребта Бухурик, по легенде связанной с тропой Буха-Нойона. На вершине находится зооморфная глыба, внешне напоминающая быка.

Водный туризм на Хамар-Дабане (река Зун-Морин)

Река Зун-Морин имеет 4-ю категорию сложности. На этом водном маршруте преодолевается около 110 препятствий, из которых 5 – именные пороги. Своей мощью в прохождении на реке выделяется порог 6-й категории сложности «Шурик».

г. Закаменск, ул. Ленина, 17
+7 (301 37) 44 090
econom.otdel-zakam@yandex.ru
www.mcuzakamna.ru

Муниципальное образование «Селенгинский район»

Однодневный сплав на плоту по р. Селенга

Сплав на двухэтажном моторном плоту. Посещение исторических и природных достопримечательностей Селенгинского района. Трансфер от г. Гусиноозерск до реки Темник (рядом с с. Ехэ-Цаган), пеший подъем на обзорную скалу «Орлиный камень», сплав – скала «Черный камень»; «Стрелка» – слияние рек Селенги и Чикой; пик Дичалый, утес Англичанка. Посещение Спасского собора, Часовни Святого креста и мемориального комплекса декабристов.

г. Гусиноозерск, ул. Пушкина, 12
+7 (301 45) 41 011
selgus@mail.ru www.admselenga.ru

Муниципальное образование «Баргузинский район»

Баргузинский хребет

Летом в верховья р. Ульзыхи ведут трекинговые маршруты. Во время радиальных выходов можно увидеть горные озера «Гитара» и «Треуголка», подняться на перевал Новосибирского клуба туристов (2020 м). Здесь находятся известные вершины Варяг, Аргада и кулуар Гигант.

Баргузинский район,
с. Баргузин, ул. Дзержинского, 26
+7 (301 31) 42 294
+7 950 380 43 23
econombarguzin@mail.ru
www.egov-buryatia.ru/barguzin

ФГБУ «Заповедное Подлеморье»

Забайкальский национальный парк: Тропа испытаний

Маршрут от п. Усть-Баргузин по песчаному пляжу до местности Глинка – подъем на плато полуострова Святой Нос. С высшей точки – горы Маркова, открывается панорама на все стороны света, видны Ушканьи острова, Чивыркуйский и Баргузинский заливы, Чивыркуйский перешеек.

Тропа в бухту Змеевая

Маршрут по Чивыркуйскому перешейку, затем по дороге, проложенной по полуострову Святой Нос – мыс Монахово – по тропе до бухты Змеевая. Начинается тропа на видовой площадке мыса Монахово. Тропа почти на всем протяжении идет с видом на Байкал. На маршруте можно увидеть острова: Бакланий, Камешек Окуневый, Камешек Омулевый, Голый и Лохматый; посетить поселки Катунь и Курбулик. Закончится путешествие на пляже Кресты, где удобно разместить лагерь, расположенный вблизи до конечной цели маршрута – термального источника Змеевый с сероводородной водой.

п. Усть-Баргузин, ул. Ленина, 71
+7 (301 31) 91 5 75
+7 (301 31) 91 5 78
info@pdmr.ru
www.zapovednoe-podlemorye.ru

ФГБУ «Заповедное Подлеморье»

Тропа к лежбищу байкальской нерпы

Тропа проложена на одном из Ушканьих островов – острове Тонкий. Подходит для детских групп. Уровень сложности тропы – низкий (доступно для инвалидов-колясочников). Проводится с эколого-познавательной целью: наблюдение за жизнью эндемика оз. Байкал – нерпы – в естественных условиях обитания.

«Зимняя сказка Чивыркуя»

Полуостров Святой Нос, Баргузинский и Чивыркуйский заливы, сказочные острова, ледяные произведения байкальской воды и мороза – торосы, наплески и «хрустальные» ледяные гроты острова Малый Калтыгей. Туристы посетят бухту Змеиную и примут горячие ванны под открытым небом среди снегов.

«По заповедному Подлеморью»

Многодневный тур по Северному Байкалу с посещением Забайкальского национального парка и Баргузинского заповедника, песчаных дюн Карги и полуострова Святой Нос. Прогулка на катере к термальным источникам Змеёвые по Чивыркуйскому заливу, прогулка по экотропе о. Бакланий.

Поездка на катере к месту высадки основателей первого в России Баргузинского заповедника, в бухту Сосновка. Горный поход-восхождение в верховья реки Шумилиха.

Посещение Музея природы Баргузинского заповедника. Прогулка по тропе «Давшинская бухта», знакомство с природой Баргузинского заповедника, историей сохранения соболя.

Водолечебница Хакусы, купание в горячих источниках. Бухта Аяя, поход по тропе к горному озеру Фролиха. Экскурсия по г. Северобайкальск. Посещение музея БАМа. Поездка к термальным источникам Гоуджекит.

п. Усть-Баргузин, ул. Ленина, 71
+7 (301 31) 91 5 75
+7 (301 31) 91 5 78
info@pdmr.ru
www.zapovednoe-podlemorye.ru

ФГБУ «Байкальский государственный биосферный заповедник»

Байкальский биосферный заповедник

Посещение Байкальского биосферного заповедника в с. Танхой. Экскурсия в музей природы. Экскурсия «Кедровая аллея». Посещение визит-центра «Байкал заповедный».

Кабанский р-он,
п. Танхой, Красногвардейская, 34
+7 (301 38) 93 741
baikalnr@mail.ru
www.baikal-zapovednik.ru

Муниципальное образование «Курумканский район»

«Звезды Балан-Тамура»
Тропа идет от кордона «Ковыли» до кордона «Балан-Тамур» через кордон «Амут». По ходу следования – водопад на р. Юргон, горные озера Амутской котловины: Амут, Балан-Тамур, Малан-Зурхен, Чурикто и Якондыкан.

«От истоков Баргузина на Северный Байкал»

Маршрут проходит по территории заповедника вдоль западной границы и полностью пересекает его территорию с юга на север. Основные достопримечательности: местность «Перевал» (панорамный вид Баргузинской долины), местность Шергикан, устье реки Ковыли (незамерзающее озеро), Биранхур (илакан – остепненные склоны); местность Ковыли, местность Карьер, панорамный вид северной части территории заповедника; возможность увидеть бурых медведей во время гона, копытных – круглый год.

«Тропа старого эвенка»
Тропа пролегает по берегу р. Баргузин. Основные достопримечательности: уникальные участки верхнего течения р. Баргузин со скалистыми прижимами, гнездовье орлана белохвоста, участок реки «Тихие плесы».

с. Курумкан, ул. Балдакова, 13
+7 (301 49) 41 414
uerkrn@mail.ru
www.kurumkan.org

Муниципальное образование «Заиграевский район»

Харашибирские столбы

Экологически-оздоровительный маршрут по Ангирскому государственному заказнику от Шулутского дацана до Харашибирских столбов.

Столбы расположены на широких куполовидных возвышенностях на высоте 1400-1500 метров и вытянуты грядами в северо-восточном направлении на протяжении семи и более километров. Высота их составляет 20–40 метров.

пгт. Заиграево, ул. Октябрьская, 4
+7 (301 36) 41 151
uer_zgr@mail.ru
www.zaigraevo.ru

Муниципальное образование «Закаменский район»

Памятник природы гора Уран-Душэ

Недалеко от Санагинской долины, вверх по реке Сэхир, находится гора Уран-Душэ, «гора-наковальня». Она резко выступает над окружающей местностью и издали напоминает наковальню. По одной из легенд хозяева этой уникальной горы, находящейся на стыке Закамны, Монголии и Тунки, девяносто девять небесных дарханов опускаются с заоблачной высоты на землю и предаются любимому увлечению – кузнечному и ювелирному ремеслу. И до рассвета туристы могут наблюдать багрово-красное свечение вокруг Уран-Душэ.

г. Закаменск, ул. Ленина, 17
+7 (301 37) 44 090
econom.otdel-zakam@yandex.ru
www.mcuzakamna.ru

Муниципальное образование «Северо-Байкальский район»

Слюдянские озера «Чудо природы Бурятии»

Уникальное местоположение объекта – практически на берегу Байкала, среди леса и быстро прогревающихся мелководных озер – создает особую ауру. Озера имеют статус «Чудо природы Бурятии».

Рядом с озерами на горе Слюдянской находятся старые штольни по добыче слюды, к ним ведет серпантинная тропа. Со склонов горы открываются потрясающие панорамы.

Северобайкальский район,
п. Нижнеангарск, ул. Рабочая, 125
+7 (301 30) 47 455
potrebr@mail.ru
www.sb-rayon.ru

Туристско-информационный центр «Золотая долина»

Конные путешествия по восточным Саянам

Маршрут начинается от центра Тункинской долины с. Кырен и пролегает в самое сердце восточных Саян к истоку реки Иркут озера Ильчир. По пути следования вы будете иметь возможность видеть самую высокую вершину Восточной Сибири – Мунхэ Сарьдаг (вечная гора) – высота 3491 м.

Ледовый праздник на оз. Хубсугул

Гости побывают в северной части самого большого озера Монголии – Хубсугул. В программе 5-дневного тура: выезд из села Кырен до КПП Монды-Ханх, переход границы и выезд до п. Ханх в северной части озера Хубсугул.
Экскурсия на культовое место «13 Обоо», где взору открываются живописные западный и восточный берега озера.
Экскурсия на горное озеро «Шара-нур», рыбалка на хариуса и ленка.
Экскурсия до голубой лагуны, обед на стоянке монгольского арата.
Дегустация монгольского блюда хорхог. Рыбалка, купание в озере. Переход границы. Возвращение в Кырен.

Тункинский район,
ул. Ленина, 123
+7 (301 47) 41 5 25, +7 902 564 45 60
altangol@yandex.ru
www.tunka-tour.ru

Муниципальное образование «Северо-Байкальский район»

Смотровая площадка в местности «Онокочан»

Визитная карточка Северного Байкала, вблизи которого расположено место поклонения буддистов – Обо. Прекрасная панорама (вид с высокого склона) на участок западного побережья Байкала. На площадке в конце 2015 года возведена буддийская Ступа (Субургана) – первая Ступа, которая воздвигнута на Севере Бурятии.

Северобайкальский район, п. Нижнеангарск, ул. Рабочая, 125
+7 (301 30) 47 455
potrebr@mail.ru
www.sb-rayon.ru

Муниципальное образование «Кижингинский район»

Путешествие по сакральным местам Кижингинского района

Туристы посетят уникальные природные и историко-культурные достопримечательности: Кижингинский дацан «Дэчин Даша Лхумболинг», Чесанский дацан «Гэндэн Чоймпэллинг», Могсохонский дуган «Палбарлинг», увидят ступу Джарун Хашор, субурганы, обо.

Кижингинский район, с. Кижинга
ул. Коммунистическая, 12
+7 (301 41) 32 131
economkzn@yandex.ru
www.adm-kizhinga.bur.eis1.ru

г. Кяхта, ул. Ленина, 33
+7 (301 42) 94 650
admmo02@mail.ru
www.admkht.ru

Муниципальное образование «Кяхтинский район»

Мурочинский Дацан «Балдан-Брейбун» – Жемчужина буддизма России

Посещение:
- Дацана «Балдан-Брейбун»;
- уникального природного объекта Арья-Баала Ранжун;
- Аршан горы «Хумэн-Хан»;
- Песков «Аман Хан».

Муниципальное образование «Хоринский район»

Семейская горница (этнодеревня)

Посещение древлеправославной часовни, поклонного креста. Музей-усадьба семейского крестьянина, путешествие по селу на лошади, возможность принять участие в старинных играх и состязаниях, посмотреть свадебные обряды, поучаствовать в народных праздниках.

с. Хоринск, ул. Первомайская, 41
+7 (301 48) 22 483
ecohorin@rambler.ru
www.admhrn.sdep.ru

г. Улан-Удэ,
ул. Бабушкина, 164
гостиница «АЯН ОТЕЛЬ», оф. 1
+7 (301 2) 23 10 20
+7 (301 2) 23 11 20
info@jassotour.ru
www.jassotour.ru

ООО «Жассо-тур»

Степной кочевник

Ознакомительная экскурсия начинается с совершения традиционного обряда «Гороо» вокруг Ацагатского дацана и включает в себя посещение дома-музея Агвана Доржиева, где в данный момент хранятся единственные в Восточной Сибири восковые фигуры буддийских иерархов и копия Атласа Тибетской медицины. Далее – посещение юрты Галактики, бурятские легенды о вселенной и звездном небе, знакомство с традициями и бытом в войлочной старинной юрте и в традиционном бурятском доме конца XIX и начала XX веков.
Мастер-класс по бурятской игре «Шагай Наадан» (альчики), обучение бурятскому объединяющему танцу-хороводу Ёхор.

Муниципальное образование «Закаменский район»

Добро пожаловать в Закамну

Показательное выступление казаков в с. Харацай. Посещение казачьей избы, традиции и обычаи казаков.
Посещение священной горы Ундэр-Баабай, экскурсия возле ступы «Даша Гоман Субурган». Посещение спортивно-оздоровительного лагеря «Сайхан». Посещение Цэжэ-Бургултайского дацана. Переезд до местности «Юхта». Экскурсия по г. Закаменск (на выбор 6 маршрутов).

г. Закаменск, ул. Ленина, 17
+7 (301 37) 44 090
econom.otdel-zakam@yandex.ru
www.mcuzakamna.ru

Муниципальное образование «Кяхтинский район»

«По следам гуннов»

Экскурсия по Кяхтинскому краеведческому музею, посещение Музея российско-монгольской дружбы, обзорная экскурсия по г. Кяхта, посещение памятника археологии республиканского значения Ильмовая Падь.

г. Кяхта, ул. Ленина, 33
+7 (301 42) 94 650
admmo02@mail.ru
www.admkht.ru

Муниципальное образование «Тарбагатайский район»

«По следам Чингисхана»
(реликтовая роща диких абрикосов)

Экскурсия в местность Хайласын, где находится «Меркитская крепость» – ставка хана Тохто-беки. Восхождение с проводником на Меркитскую крепость (естественная гряда из скал); стрельба из лука, спортивные игры; посещение источника с лечебной водой.

Особая достопримечательность этого памятника природы и археологии – Абрикосовая роща, растущая у подножия крепости.

Тарбагатайский район,
с. Тарбагатай ул. Школьная, 1
+7 (301 46) 56 449
fotrbg@mail.ru
www.tarbagatay.ru

Муниципальное образование «Хоринский район»

Алан-Гуа

В рамках туристического маршрута предусмотрено посещение Обо, проведение обряда поклонения хозяину горы, посещение погребального комплекса гуннов, посещение 4 ферм по разведению бурятской породы овец «Буубэй», проведение мастер-классов по валянию шерсти, изготовлению сувенирной продукции из войлока и по приготовлению национальных блюд.

с. Хоринск,
ул. Первомайская, 41
+7 (301 48) 22 483
ecohorin@rambler.ru
www.admhrn.sdep.ru

Северобайкальский район,
п. Нижнеангарск, ул. Рабочая, 125
+7 (301 30) 47 455
potrebr@mail.ru
www.sb-rayon.ru

Муниципальное образование «Северо-Байкальский район»

Село Холодное – п. Перевал

Село Холодное, Урикит (эвенкийское стойбище), этническая стоянка на ключе Иминда. Возможность показа желающим гольцовой зоны, сбор лекарственных трав, наблюдение за медведями и изюбрами на кормовых горных лугах (илоканах). Стойбище в Боодяк. Старая тропа на оленеферму. Оленеводческая база ЭТСО «Орон».
Имеется возможность сплава по р. Холодная.

Муниципальное образование «Селенгинский район»

Достопримечательности Селенгинского района

Туристы познакомятся с историей, архитектурой, культурой местных жителей.
В программе: посещение Тамчинского дацана, экскурсия по сакральной местности Талын Харгана. Посещение Ацайского дацана, обзорная экскурсия по местности гора Убиенная (стоянка Гэсэра, Святой крест). Посещение Казанского храма и межпоселенческой библиотеки.

г. Гусиноозерск, ул. Пушкина, 12
+7 (301 45) 41 011
selgus@mail.ru
www.admselenga.ru

Муниципальное образование «Курумканский район»

Курумкан – Баргуджин-Тукум: заповедный край монголов

Баргузинская долина – древняя земля, сохранившая в своем названии память о легендарной заповедной стране «Баргуджин-Тукум» и племени баргутов. Ознакомление с самобытной культурой баргузинских бурят и эвенков. Посещение сада камней, Ступы Соодой Ламы, Барагханского аршана. Знакомство с эвенкийской культурой.

По следам наших предков

Показ обряда «Угтамжа» в Бархан-Уула. Посещение районного музея, где туристы познакомятся с укладом жизни, бытом, традициями народов, проживающих в районе. Посещение Курумканского дацана «Гандан Ше Дувлин». Участие в эвенкийском фольклорном празднике. Гости отдохнут на курорте Алла, познакомятся с эвенкийской кухней. Экскурсия к водопаду, посещение курорта Умхей, курорта Кучигер.

с. Курумкан, ул. Балдакова, 13
+7 (301 49) 41 414
uerkrn@mail.ru
www.kurumkan.org

ООО «Центр Старообрядцев»

Старообрядцы за Байкалом

Музейно-исторический комплекс «Старообрядцы за Байкалом»: музей истории культуры и быта старообрядцев Забайкалья; усадьба забайкальского старообрядца: дом уставщика (начало XIX века), дом крестьянина-старообрядца, часовня св. Епископа Афанасия Сибирско-Амурского и всего Дальнего Востока, амбары XVIII–XIX веков, завозня; древлеправославная церковь

Тарбагатайский район,
с. Тарбагатай, ул. Пушкина, 2к
+7 924 653 95 01
starovery@yandex.ru
www.starovery-pro.ru

Муниципальное образование «Мухоршибирский район»

Империя монголов в Бурятии

Тур знакомит с историей монгольской империи в период власти Чингисхана, с историей битвы с меркитами.

Мухоршибирский район,
с. Мухоршибирь, ул. Доржиева, 38
+7 (301 43) 22 075
ukitmyh@mail.ru
мухоршибирский-район.рф

Республика Тыва

Республика Тыва расположена в географическом центре Азии на юге Восточной Сибири, в верховьях Енисея. Максимальная протяженность территории с севера на юг – 420 км, с запада на восток – 630 км. Общая площадь республики – 168,6 тысяч км². На западе граничит с республикой Алтай и Республикой Хакасия, на севере с Красноярским краем, на северо-востоке – с Иркутской областью и Республикой Бурятия, на юге – с Монголией.

В целом, Тыва – горный регион с примечательным наличием мелких межгорных котловин с резко отличающимся от окружающих гор ландшафтом. В пределах республики около 45 горных вершин высотой более 3000 м и высшая точка Восточной Сибири – гора Монгун-Тайга (Серебряная Тайга), 3976 м.

По официальным данным на территории региона более 807 объектов культурного наследия, более 750 памятников археологии – тюркские и скифские курганы, каменные бабы, оленные камни, стелы с руническими письменами.

В республике традиционно проводится более 200 культурных событий в год, наиболее масштабные из них – Шагаа (Новый год по лунному календарю), праздник животноводов «Наадым», международные фестивали «Устуу-Хурээ», «Хоомей в Центре Азии», «Зов 13 шаманов», межрегиональный фестиваль русской культуры на Малом Енисее «ВерховьЁ». Уникальное сочетание традиций шаманизма и буддизма привлекает в Тыву поклонников паломнического туризма, ежегодно сюда собираются сотни последователей шаманизма из самых разных стран.

В Республике Тыва имеется 2 заповедника, природный парк «Тайга», 15 государственных природных заказников и 15 памятников природы. Также в регионе зарегистрировано более 200 природных водных лечебных объектов – ежегодно на целебных источниках-аржаанах и солено-грязевых озерах республики отдыхает и поправляет здоровье до 45 тыс. человек.

Выгодное геополитическое положение, первозданная природа, большое количество природных и археологических памятников, обширные охотничьи угодья, высокий культурный потенциал региона – основа для развития российского и международного туризма.

г. Кызыл, ул. Красных Партизан, 2
+7 (394 22) 24 545,
+7 913 343 46 46
tuvainfo@yandex.ru
www.visittuva.ru,

ГАУ «Информационный центр туризма Республики Тыва»

Обзорная экскурсия по городу Кызылу

Продолжительность – 3 часа.
Протяженность – 25 км.

Объекты показа:

- Скульптурный комплекс «Центр Азии».
- Национальный музей Республики Тыва.
- Площадь между улицей Красных Партизан и обелиском «Центр Азии».
- Буддийский храм.
- Мемориальный комплекс участникам ВОВ.
- Центр развития тувинской культуры и ремесел.
- Площадь Арата, буддийский барабан.
- Воскресенский собор, площадь с памятником для учителей.
- Источники «Бобры».
- Памятник «Кадарчы».

ГАУ «Информационный центр туризма Республики Тыва»

Каникулы в Кызыле

Продолжительность – 2 дня и 1 ночь.
Протяженность – 300 км.

1-й день. Встреча группы у скульптурного комплекса «Центр Азии». Выезд на обзорную экскурсию по г. Кызылу. Остановка у Национального музея им. Алдан-Маадыр. Посещение залов истории Тывы, сокровищ Долины Царей.
Далее посещение Центра тувинской традиционной культуры и ремесел; знакомство с обычаями и традициями тувинцев, деятельностью центра; дегустация блюд национальной кухни. Посещение бассейна.

2й день. Завтрак. Экскурсия в УСК «Субедей», знакомство с его деятельностью и катание на коньках. Выезд в этнокультурный комплекс «Алдын-Булак», обзорная экскурсия по комплексу и окрестностям, фотосессия. Обед в юрте-ресторане. Приезд в город. Магнитики с фотографиями отдыха группы в подарок. Завершение тура. Выезд.

г. Кызыл, ул. Красных Партизан, 2
+7 (394 22) 24 545,
+7 913 343 46 46
tuvainfo@yandex.ru
www.visittuva.ru

ГАУ «Информационный центр туризма Республики Тыва»

Герой Российской Федерации – Шойгу С. К.
Продолжительность – 5 дней и 4 ночи.
Протяженность – 1000 км.

1 день. Приезд в г. Кызыл на автобусе либо на самолете. Встреча на автовокзале или в аэропорту. Завтрак в кафе, обзорная экскурсия по городу Кызылу с посещением школы, где учился Сергей Кужугетович Шойгу и скульптурного комплекса «Центр Азии». Выезд по маршруту. Посещение этнокультурного комплекса «Алдын-Булак». Обед - знакомство с тувинской национальной кухней, выезд в Дзун-Хемчикский кожуун, по дороге посещение священной горы Хайыракан. Приезд в г. Чадан, размещение в гостинице «Жарки». Посещение буддийского храма Устуу-Хурээ, ужин, культурная программа, вечерний костер, отдых.

2 день. Завтрак в кафе, посещение музеев С. К. Шойгу и Буян-Бадыргы в г. Чадане, обзорная экскурсия по городу Чадану, обед в кафе. Выезд в Барун-Хемчикский кожуун. Посещение скалы «Бижиктиг-Хая» неподалеку от села Кызыл-Мажалык. Выезд в Бай-Тайгинский кожуун в с. Кара-Холь. Размещение в палаточном лагере (либо на базе турфирмы «Кара-Холь Тур»), ужин, свободное время, вечерний костер, отдых.

3-4 дни. Завтрак, выезд на озеро Кара-Холь, прогулка по озеру, посещение водопада, рыбалка на озере. Обед, экскурсии по окрестностям, фотоохота, свободное время, ужин. Шаманское камлание. Мастер-класс по горловому пению и по приготовлению национальных блюд. Культурная программа. Отдых.

5 день. Завтрак. Выезд в город Кызыл. Обед в г. Чадане. Приезд в г. Кызыл. Трансфер на автовокзал, отправление домой.

г. Кызыл, ул. Красных Партизан, 2
+7 (394 22) 24 545,
+7 913 343 46 46
tuvainfo@yandex.ru
www.visittuva.ru

ООО «Агентство путешествий ТоджаТур»

Кызыл – город в Центре Азии
- пеший тур (продолжительность составляет 1 час, протяженность – 4 км);
- автомобильный (продолжительность – 1,5 часа, протяженность – 20 км).

Экскурсия по достопримечательностям города и его окрестностям, посещение знаковых мест города, целебных источников и святынь.

г. Кызыл, ул. Титова, 36
+7 (394 22) 32 811, +7 913 350 70 05
todjatour@mail.ru
www.todjatour.ru

ГАУ «Информационный центр туризма Республики Тыва»

Буддийский храм «Устуу-Хурээ»
(продолжительность – 18 часов,
протяженность – 290 км).

В программе: экскурсия по буддийскому Храмовому комплексу, внешний осмотр достопримечательностей, съемки на фоне нового и старого Храма, обед в придорожном кафе.

ГАУ «Информационный центр туризма Республики Тыва»

Сказочный Алдын-Булак
(продолжительность – 5 часов, протяженность – 45 км).

Сказочный Алдын-Булак - экскурсия и внешний осмотр достопримечательностей, съемки на фоне комплекса, обед в юрте-ресторане ЭТК «Алдын-Булак»



ГАУ «Информационный центр туризма Республики Тыва»

Скала Бижиктиг-Хая (продолжительность – 12 часов, протяженность – 320 км).

Скала Бижиктиг-Хая – экскурсия и внешний осмотр достопримечательностей, съемки на фоне скалы с письменами и каменными изваяниями

г. Кызыл, ул. Красных Партизан, 2
+7 (394 22) 24 545,
+7 913 343 46 46
tuvainfo@yandex.ru
www.visittuva.ru

ГАУ «Информационный центр туризма Республики Тыва»

Загадочная Тыва (продолжительность – 3 дня и 2 ночи, протяженность – 720 км).

Загадочная Тыва – фотографирование для сертификата о пребывании в центре Азии в доспехах воинов. Экскурсии по городу, по комплексу «Алдын-Булак». Посещение священной горы Хайыракан и «Буддийской ниши». Знакомство с обычаями и традициями тувинцев, отдых в живописном месте, пешие и конные прогулки, презентация горлового пения на кемпинг-базе «Сай-Хонаш». Посещение священного каменного изваяния «Кижи-Кожээ», сакрального места «Уттуг-Хая» (Дырявая скала). Экскурсия по храму «Устуу-Хурээ», участие в молебне, прохождение обряда очищения, поднятия духа.

г. Кызыл, ул. Красных Партизан, 2
+7 (394 22) 24 545,
+7 913 343 46 46
tuvainfo@yandex.ru
www.visittuva.ru

ГАУ «Информационный центр туризма Республики Тыва»

«Золото скифов»
(продолжительность – 10 дней и 9 ночей,
протяженность – 1433 км).

Золото скифов – ознакомление с живописными местами Саянских гор, остановка на самой верхней точке «Полка» (границ Красноярского края и Тывы). Обзорная экскурсия места обнаружения захоронений царской четы – кургана «Аржаан-2».
Посещение Национального музея имени 60 богатырей Республики Тыва, выставки «Аржаан-1», «Аржаан-2», скульптурного комплекса «Центр Азии», скульптуры «Царская охота». Фотографирование для сертификата о пребывании в Центре Азии в доспехах воинов. Просмотр выступлений артистов горлового пения. Приобретение сувениров и дисков, фотографирование на память. Дегустация национальных блюд.

ГАУ «Информационный центр туризма Республики Тыва»

Велотур «Долина царей» (продолжительность – 4 дня и 3 ночи, протяженность – 400 км).
Велотур «Долина царей» – Обзорная экскурсия по городу Туран. Посещение Туранского краеведческого музея. Экскурсия по «Долине царей», археологическим раскопкам кургана «Аржаан-1, 2». После, велосипедный выезд по маршруту до озера Билелиг (15 км). Купание. Солнечные ванны. Велосипедный переезд до мараловой фермы возле реки Ожу (25 км). Знакомство с бытом оленеводов, историей развития оленеводства в республике. Рыбалка.
Размещение в палатках возле реки Ожу. Знакомство с обычаями и традициями тувинского народа на чабанской стоянке. Восхождение на гору Чарын-Даг. Знакомство с историей братьев Сафьяновых. Велосипедный переезд в село Хут (15 км), далее до села Севи (36 км) по Хутинскому заказнику. Сплав вдоль реки Пий-Хем на лодках. Приготовление пищи в походе – на костре (туристы участвуют в приготовлении пищи).

г. Кызыл, ул. Красных Партизан, 2
+7 (394 22) 24 545,
+7 913 343 46 46
tuvainfo@yandex.ru
www.visittuva.ru

ООО «Агентство путешествий ТоджаТур»

«Путь к исполнению желаний»

Продолжительность – 12 часов.
Протяженность – 700 км.

Экскурсионная поездка по сакральным местам:
1) гора Хайыракан («Небесный медведь» или священная гора), по легенде обладающая особой мистической силой и способностью врачевания, дает мужскую силу;
2) буддийская ниша «Авыда» (в мире их всего три) – историческое место, куда паломники со всего мира идут, чтобы попросить у Богов счастья, здоровья, благополучия;
3) Храм «Устуу-Хурээ», обзорная экскурсия по храму;
4) посещение священного места, где стоит каменное изваяние Кижи-Кожээ. Согласно легенде, если нашептать ему в ухо свое желание, то оно обязательно сбудется;
5) «Уттуг-Хая» (Дырявая скала) на протяжении многих веков считается сакральным местом.

г. Кызыл, ул. Титова, 36
+7 (394 22) 32 811,
+7 913 350 70 05
todjatour@mail.ru
www.todjatour.ru

ООО «Агентство путешествий ТоджаТур»

Алдын-Булак – Золотой Источник

Продолжительность – 1,5 – 2 часа.
Протяженность – 90 км.

Обзорная экскурсия по этнокультурному комплексу «Алдын-Булак» и его окрестностям, знакомство с национальным колоритом тувинцев.

Чабанская стоянка. Окунись в культуру

Продолжительность – 3-4 часа.
Протяженность – 100 км.

Знакомство с бытом и культурой тувинцев.

г. Кызыл, ул. Титова, 36
+7 (394 22) 32 811, +7 913 350 70 05
todjatour@mail.ru
www.todjatour.ru

ООО «Сай-ХонашТрэвел»

Бай-Тайга – родина тувинских мастеров

Продолжительность – 9 дней и 8 ночей.
Протяженность – 750 км.

Бай-Тайга в переводе с тувинского языка означает «богатая тайга». Это название одного из районов Тывы, который оправдывает свое название богатством своей флоры и фауны.

Данный тур знакомит не только с богатством природы Бай-Тайги, но и с главной ценностью кожууна – его людьми, со знаменитыми мастерами-камнерезами, из поколения в поколение передающими секреты своего мастерства своим детям.

+7 923 383 71 09,
+7 923 542 65 66
ana-saryglar@yandex.ru
www.saixonash.wordpress.com

ГАУ «Информационный центр туризма Республики Тыва»

Эржей – в гости к староверам
Продолжительность – 2 дня и 1 ночь.
Протяженность – 300 км.

Экскурсия и знакомство с бытом староверов.

г. Кызыл, ул. Титова, 36
+7 (394 22) 32 811,
+7 913 350 70 05
todjatour@mail.ru
www.todjatour.ru

ООО «Агентство путешествий ТоджаТур»

Тур «Наадым»
Продолжительность – 8 дней и 7 ночей.

Наадым – один из самых главных национальных праздников Тывы, который ежегодно проводится в середине августа. Наадым является праздником животноводов, на который съезжаются местные чабаны со всех кожуунов республики. Это очень яркое событие, во время которого проводятся конные скачки, национальная борьба «хуреш», конкурс-выставка лучшей юрты, стрельба из лука, устраиваются концерты.

Животноводы со всех районов приезжают поучаствовать на празднование Наадыма, представляют своих лучших животных, скакунов, а также лучшую юрту, в которой гостей угощают блюдами тувинской национальной кухни. Самым любимым событием Наадыма является, несомненно, национальная борьба «хуреш», собирающая полные стадионы болельщиков со всей республики.

ООО «Агентство путешествий ТоджаТур»

Тур познакомит с бытом тувинских чабанов-животноводов, позволит провести по соседству с ними несколько дней в юрточной базе в живописнейшей таежной местности на Западе Тывы. Кочевники, проживающие в этой местности, выращивают овец, коз, коров, лошадей и яков, по сей день чтут традиции и обычаи тувинского народа.

Во время тура есть возможность пройтись по лесу и по окрестностям или проехаться верхом на лошадях, побывать в гостях у тувинских чабанов, изведать тувинский традиционный чай с молоком, а также послушать горловое пение – хоомей.

г. Кызыл, ул. Титова, 36
+7 (394 22) 32 811,
+7 913 350 70 05
todjatour@mail.ru
www.todjatour.ru

ООО «Агентство путешествий ТоджаТур»

Тур выходного дня «Бурган изи и Дургенский каньон»
Продолжительность – 9 часов.
Протяженность – 300 км.
В программу тура входит посещение сакрального места «След Будды», чабанской стоянки «Кара-Чыраа», знакомство с традиционным бытом кочевых тувинцев, возможность подоить корову, тактильный контакт с домашними животными, обед, посещение Дургенского заказника, в том числе осмотр каньона и водопада.

Озеро Азас – жемчужина Тывы
Продолжительность – 4 дня и 3 ночи.
Протяженность – 700 км.
Экскурсия, пешие прогулки.

г. Кызыл, ул. Титова, 36
+7 (394 22) 32 811, +7 913 350 70 05
todjatour@mail.ru
www.todjatour.ru

ООО «Сай-ХонашТрэвел»

Тур «Озера Тывы»

Продолжительность – 9 дней и 8 ночей.
Протяженность – 500 км.

Тур позволит открыть некоторые из озер Тывы, а также познакомит вас с основными элементами традиционной тувинской культуры.
В программу тура входит посещение озер Дус-Холь, Чагытай, Дургенский каньона и водопада, Торе-Холь, горы-останца Кара-Хая (Черная Гора), пластинчатых скал, горы «Кежеге».

Большинство озер Тывы, находятся неподалеку от родниковой воды и, в силу особых условий почвы и климата, приобрели целебные свойства, которые давно были обнаружены местным населением.

+7 923 383 71 09,
+7 923 542 65 66
ana-saryglar@yandex.ru
www.saixonash.wordpress.com

Республика Хакасия

Республика Хакасия расположена в юго-западной части Восточной Сибири в левобережной части бассейна реки Енисей, на территориях Саяно-Алтайского нагорья и Хакасско-Минусинской котловины. На территории 61 569 км² проживает 536 167 человек.

В Хакасии насчитывается более 100 памятников природы: пещерные комплексы, скалы, горы, боры, озера. Уникально высоки концентрация и многообразие памятников археологии: около 30 тысяч памятников древней истории – курганы, могильники, древние поселения, городища, крепости-све, горные плавильни и святилища, наскальные рисунки, каменные изваяния – не имеют аналогов в мире. Большой Салбыкский курган, курган Барсучий лог, Копенский и Уйбатский Чаатасы, Сулекская и Боярская писаницы, Дворец Динь Лина – многие памятники имеют общероссийскую и мировую известность и значимость.

Разветвленная музейная сеть республики представлена и музеями под открытым небом, наиболее известные – «Древние курганы Салбыкской степи», Хакасский республиканский музей-заповедник «Казановка», Анхаковский музей под открытым небом «Хуртуях Тас», «Усть Сос».

По территории Хакасии протекают сплавные реки с порогами до 4-й категории сложности – Она, Кантегир, Казыр, Кизир, Абакан – привлекают множество любителей рафтинга и байдарочников. Центральная и южная зоны региона известны также горнолыжными курортами: ГЛК «Гладенькая», «Черемуховый лог», «Горная жемчужина», «Сюгеш», парк отдыха «Самохвал».

На территории выявлено 24 водоема с повышенной минерализацией (озера Тус, Алтайское-1, Камышовое), открыты минеральные источники, созданы грязелечебницы. На базе бальнеологических ресурсов территории работает старейший в Сибири курорт «Озеро Шира».

Уникальная культурно-историческая самобытность Хакасии – обряды, обычаи, музыкальная культура, эпосы, ремесла, национальные костюмы, шаманизм, спортивные игры – одно из конкурентных преимуществ, дающих серьезные перспективы для развития туризма в республике.

ООО «Туристская Компания «Дискавери»

Сплав по реке «Кызы-Хем»

Сплав, начинающийся в красивейших местах среди мощных горных кряжей, в узких каньонах с многочисленными порогами и «бочками», требует особой осторожности и подготовки.
Категория сложности: 5.

Таежная баллада – река Кизир

Увлекательное путешествие по живописной местности, с остановкой в таежной заимке в конце пути.
Категория сложности: 2.

«Водный тур по реке Кантегир»

Река протекает по необжитым просторам Саянских гор. Дикая, первозданная природа, где встречаются только охотничьи избы. Маршрут доступен для групп со средней физической подготовкой; интересен любителям фото- и видеосъемки.
Категория сложности: 3-4.

Категория сложности – река Она

Тур по отдаленным и труднодоступным местам Западных Саян. Целебный воздух тайги и чистейшая вода горной реки Она.
Категория сложности: 3-4.

г. Абакан,
ул. Тараса Шевченко, 90, 3 эт.
www.discovery-khakasia.ru

ООО «Июс-Тревел»

Сплав по Белому Июсу

Уникальное ландшафтное разнообразие и красота сплава предгорной реки на протяжении всего маршрута.
Категория сложности: 2-3.

ООО «Турист»

Сплав по реке Белый Июс с рыбалкой

Река Белый Июс и ее притоки стекают с восточных склонов Кузнецкого Алатау. Относится к горно-таежным рекам, имеющим, как правило, достаточно разбросанные ущелья и долины, порожистые участки, длинные плесы и быстрины.

Сплав по реке Уса с посещением пещеры «Памятная»

Сплав на катамаранах по большой воде бурной таежной реки. К северу от Алтая простираются в северо-западном направлении два параллельных хребта: Кузнецкий Алатау и Салаирский кряж. На юге они соединяются со среднегорными массивами Кузнецкого Алатау.
Категория сложности: 4.

Сплав по реке Черный Июс с рыбалкой

Река Черный Июс, как и Белый Июс, стекает к восточным склонам Кузнецкого Алатау и относится к горно-таежным рекам. Прекрасная возможность для любителей активного отдыха испытать себя.
Категория сложности: 2-3.

МО Ширинский район,
с. Ефремкино, ул. Почтовая, 5
+7 952 745 16 17,
www.shira-tur.ru

ГБУ РХ «Туристский информационный центр Хакасии», ООО «Туристская Компания «Дискавери»

«Саянские каникулы»

Модульный экскурсионно-образовательный тур. Продолжительность тура зависит от пожеланий группы, может составлять от 2 до 7 дней, блоки могут комбинироваться в произвольном порядке.

Проживание в гостиницах в зависимости от направления программы. По завершению каждого блока программы группа возвращается в Абакан.

Предусмотрено трехразовое питание, в том числе организация ланч-боксов при выезде на полевую экскурсию.
Транспортное обслуживание предусмотрено на всем маршруте. Размер автобуса зависит от количества туристов в группе и ограничивается условиями проезда к объектам показа.

ГБУ РХ «Туристский информационный центр Хакасии»
г. Абакан, ул. Пушкина, 28 А

ООО «Туристская Компания «Дискавери»
г. Абакан, ул. Тараса Шевченко, 90, 3 эт.
www.discovery-khakasia.ru

ООО «СаяныЭкоТур»

«Путешествие по Хакасии»

Тур для детей 10-15 лет. Проживание в благоустроенных гостиницах, 3-х разовое питание, транспортное обслуживание на все время тура.

г. Абакан, ул. Советская, 75, оф. 200
+7 (390 2) 23 40 90
sayanyeco@yandex.ru
www.sayanyeco.com

ООО «ДиЛор», ООО «СаяныЭкоТур»

«Крепость Чалпан»

Горно-пешеходный маршрут: 52 км (авто) от п. Шира, затем пешком и подъем на гору Чалпан (586,3 м над уровнем моря). Гора находится в северной части озера Беле Ширинского района. Часть наскальных рисунков датируется II до н. э.

«Большой Салбыкский курган»

Экскурсионный маршрут, 70 км (авто), от Абакана.

Экскурсия на один из грандиозных памятников, возведенных древней цивилизацией. Это каменно-земляная пирамида – погребальня одного из могущественных динлинских царей и членов его семьи.

«Курган Барсучий Лог»

Экскурсионный маршрут, 70 км (авто), от Абакана. Курган находится примерно в 30 км от Большого Салбыкского кургана и относится к закату тагарской археологической культуры II-I вв. до н.э.

По мнению археологов, курган возведен скифами и предназначался сразу для трех тагарских вождей и одной царицы.

«Боярская писаница»

Экскурсионный маршрут, 80 км (авто), от Абакана. Экскурсия на памятник изобразительного искусства эпохи тагарской археологической культуры. Писаница состоит их двух групп наскальных петроглифов: Малая и Большая Боярская писаницы. Расположены на юго-западной части хребта Бояры в 6 км к востоку от с. Троицкое Боградского района Республики Хакасия.

ООО «ДиЛор»
г. Абакан, ул. Ярыгина, 56-109
+7 (390 2) 25 92 95

ООО «СаяныЭкоТур»
г. Абакан,
ул. Советская, 75, оф. 200
+7 (390 2) 23 40 90
sayanyeco@yandex.ru
www.sayanyeco.com

ООО «ДиЛор», ООО «СаяныЭкоТур»

Казановка

Экскурсионный маршрут, 160 км (авто), от Абакана. Экскурсия в музей под открытым небом площадью 18,4 тыс. га, где удивительным образом сочетаются все виды природного и исторического наследия.

Хуртуях Тас

Экскурсионный маршрут, 130 км (авто), от Абакана. Экскурсия в музей под открытым небом, где главным объектом показа является знаменитое окуневское изваяние III в до. н. э. Улуг Хуртуях Тас (Большая каменная старуха).

Крепость Тарпиг

Горно-пешеходный маршрут, 75 км (авто), затем пешком: горные массивы, крутые подъемы. Крепость Тарпиг находится в Орджоникидзевском районе, в 4 километрах к юго-востоку от улуса Кобякова, на правом берегу реки Белый Июс. Строительство и функционирование крепости, по оценке специалистов, приходится на эпоху средневековья (IX–XII века н.э.), характеризующейся частыми военными конфликтами.

Абакан, обзорная

Экскурсионный маршрут, 14 км (авто) по столице Республики Хакасия.

ООО «ДиЛор»
г. Абакан, ул. Ярыгина, 56-109
+7 (390 2) 25 92 95

ООО «СаяныЭкоТур», г. Абакан, ул. Советская, 75, оф. 200
+7 (390 2) 23 40 90, sayanyeco@yandex.ru, www.sayanyeco.com

ФГБУ «Государственный заповедник Хакасский»



Объекты наскального искусства участка «Оглахты

Это экскурсия на особо охраняемую природную территорию, расположенную на склонах одноименного горного массива, на западном побережье Красноярского водохранилища. Оглахты – одно из живописнейших мест Хакасии, имеющее не только природную, но и культурно-историческую значимость.

Места обитания особо охраняемых видов птиц на участке озера Иткуль

Комплекс расположен на берегу озера Иткуль в Ширинском районе Хакасии и включает в себя эколого-экскурсионную тропу, визит-центр; по участку заповедника проводятся велосипедные экскурсионные маршруты.

Экологическая тропа и визит-центр посвящены тематике водно-болотных угодий. Экскурсионная программа включает в себя информацию о деятельности заповедника «Хакасский», значимости водно-болотных угодий, миграционных путях птиц, уникальных характеристиках озера Иткуль.

Удивительный мир участка «Оглахты» природного заповедника «Хакасский»

Экскурсия проходит по комплексу, расположенному на склонах горного массива «Оглахты», на западном побережье Красноярского водохранилища. На территории участка бережно охраняются флора и фауна лесостепной и степной экосистем.

г. Абакан, ул. Цукановой, 164, а/я 189
+7 (3902) 35 22 04
mail@zapovednik-khakassky.ru
www.zapovednik-khakassky.ru

Государственное автономное учреждение культуры Республики Хакасия «Хакасский национальный краеведческий музей им. Кызласова»

Хакасский национальный краеведческий музей основан в 1931 году.

Общий фонд – более 130000 единиц хранения. В фондах музея находятся богатейшие археологические, этнографические и палеонтологические коллекции, уникальное собрание древнеенисейских изваяний, материалы по природе и истории Хакасии, коллекции западноевропейского и русского искусства.

г. Абакан,
ул. Пушкина, 96, а/я 26
+7 (390 2) 22 65 51
+7 (390 2) 30 64 14
hnkmko@yandex.ru
www.nhkm.ru

Государственное автономное учреждение культуры Республики Хакасия «Хакасский республиканский национальный музей-заповедник»

Хакасский национальный музей-заповедник был открыт в 1996 г. Территория музея-заповедника расположена в южной части Хакасско-Минусинской котловины, с западной стороны подходят отроги Кузнецкого Алатау.

Музей-заповедник демонстрирует комплексный подход к охране культурного и природного наследия, когда природная среда включается в музейную экспозицию и инфраструктуру культурного ландшафта с сохранением, возрождением и развитием традиционного хозяйствования.

Ландшафты музея-заповедника разнообразны: степь, горная степь, горная тайга, тайга, смешанный лес. По заповеднику протекает река Аскиз и ее притоки – Бейка и Сир. Растительный мир представлен более чем 1500 видов деревьев, кустарников, трав, цветов, многие из которых занесены в Красную книгу.

Территория музея-заповедника насыщена памятниками археологии, самые ранние из которых относятся к эпохе неолит.

Их «возраст» превышает шесть тысяч лет; к ним относятся: курганы, древние поселения, менгиры, памятники горного дела и металлургии. В целях воссоздания быта коренного населения, на территории музея-заповедника была произведена реконструкция Хакасского аала. Восстановлены исконные типы хакасских жилищ: юрта с воспроизведением национального интерьера, корьевой шалаш, берестяной шалаш, надворные постройки и хозяйственная утварь.

Уникальными источниками знаний жизни древнего населения Хакасии являются петроглифы; древнейшее Святилище Тура Хая; Белый камень Ах Тас, обладающий целительной силой; особо почитаемое место – скала Иней Тас (Каменная старуха); могильники «Анчил чон», «Читы хыс» и многие другие объекты археологического наследия.

На протяжении многих лет в музее-заповеднике трудятся археологи. Уже обнаружено свыше 2 тысяч памятников, в составе которых раскопанные могильники и курганы, почти тысяча петроглифов, чей возраст насчитывает по 6 тысячелетий (старейшие относят к 4-му тысячелетию до нашей эры). Ежегодно в музей-заповедник приезжают сотни школьников, студентов, ученых для проведения научно-исследовательских работ.

Возрождение и изучение хакасской культуры; изучение и возрождение традиционных форм природопользования, технологии ремесел и декоративно-прикладного искусства; организация и проведение научных исследований и комплексного изучения объектов музея – основные направления деятельности музея-заповедника.

Аскизский район,
l. Казановка, ул. Новая, 18
+7 923 594 10 87
muskaz96@mail.ru
www.kazanaal.ru

Муниципальное бюджетное учреждение культуры «Абазинский историко-краеведческий музей»

Абазинский историко-краеведческий музей находится на территории усадьбы, построенной еще в конце XIX века. На данный момент музей является единственным историко-архитектурным памятником Абазы, сохранившимся с дореволюционных времен. Музей находится в усадьбе, которая ранее принадлежала купцу I гильдии Алексею Кипрееву.

Все экспозиции музея посвящены истории города Абазы, истории Хакасии, начиная с древнейших времен, с IV–III в.в. до н.э.
Памятники древней истории Хакасии, найденные на склоне Можарова увала в Абазе Заречной, относятся к периоду Тагарской культуры.
Этнографическая экспозиция отражает быт и культуру хакасов конца XIX века: жилище, посуда, орудия труда, предметы, связанные с промысловыми и ремесленными занятиями.
Наиболее значимая экспозиция посвящена истории железоделательного завода, построенного в 1867 московским купцом Алексеем Кольчугиным. Завод поставлял изделия не только на всю Сибирь, но и на Дальний Восток. Основные заказы шли с золотых приисков, которые находились на притоках Абакана – Анзасе и Кизасе. Это производственное оборудование, орудия труда, предметы быта.

г. Абаза,
ул. Набережная, 24
+7 (390 47) 24 367
muzei.abaza@mail.ru

Муниципальное бюджетное учреждение культуры г. Саяногорск «Краеведческий музей»

Музей учрежден 1 сентября 1999 г., открытие музея состоялось 6 ноября 2000 г.

Фонд музея насчитывает 28900 единиц основного и вспомогательного хранения. Часть экспонатов представлены на постоянно действующих выставках в «Зале древностей» и в «Зале боевой славы».
Большую часть экспонатов «Зала древностей» составляют находки Бейской экспедиции. Уникальной коллекцией музея является клад, найденный на дачном участке жителем города Г. М. Пыриным и переданный в дар музею. Он состоит из более 200 бронзовых предметов.
В музее имеется коллекция горных пород и минералов, основу которой составляют геологические материалы, собранные горным инженером-геологом В. В. Митрофановым.

Музеем построен этнокультурный комплекс «Ымай». Место расположения этнокультурного комплекса живописно – на высоком берегу могучего Енисея, с которого открывается замечательный вид на город

и на гору Ымай, которая находится на противоположном берегу и является священной горой для хакасского народа. Открывающийся с берега Енисея вид на реку и гору Ымай позволит проектировать смотровую площадку с большим культурно-историческим потенциалом. В культуре хакасов есть три святыни – Хуртуях Тас, Белая Волчица и гора Ымай (Умай). По преданиям, на Ымай живет богиня Умай, покровительница всего женского рода.

Этнокультурный комплекс предлагает услуги по проведению свадебных обрядов в хакасских, русских и славянских традициях, увлекательные мастер-классы; развлекательные игровые программы и музейные уроки, связанные с изучением русских, хакасских обычаев и традиций; экскурсии в хакасскую юрту и русскую избу.

г. Саяногорск,
Енисейский мкр., 31
+7 (390 42) 60 690
+7 (390 42) 64 433
sayan.museum@yandex.ru
музейсаян.рф

Муниципальное бюджетное учреждение культуры «Сорский краеведческий музей им. В. В. Андрияшева»

Здание построено в 1955 году, общая площадь музея 175 м^2 Создатель музея В. В. Андрияшев. Им с основания оформлено 11 музеев предприятий Хакасии, в том числе Сорский.

В 1965 году В. В. Андрияшев открыл музей трудовой славы Сорского молибденового комбината. За годы существования музея собран материал по истории комбината, с его успехами, ростом города, учреждений.

Фонд музея пополняется экспонатами, обновляются экспозиции, ведется поиск интересных материалов о людях труда, династиях.

г. Сорск, ул. 50 лет Октября, 52
+7 (390 33) 24 940
sorskmuzei@mail.ru
www.sorsk-adm.ru

Муниципальное бюджетное учреждение культуры «Музей истории г. Черногорска»

Музей истории города Черногорска открыт 1981 году. Общий фонд составляет более 18000 единиц хранения. Представлены экспозиции по истории города, археологические коллекции, картины местных художников.

г. Черногорск, ул. Ленина, 76
+7 (390 31) 25 026
chernogorsk.muzei@yandex.ru
www.ch-muzei.rh.muzkult.ru

Муниципальное бюджетное учреждение культуры «Аскизский районный краеведческий музей им. Н. Ф. Катанова»

Аскизский районный краеведческий музей основан на базе школьного музея Аскизской средней школы в 1987 г. Общий фонд – более 500 единиц хранения. Это предметы палеонтологии и археологии, этнографии, живописи, нумизматики. В коллекции имеются материалы по биографии и деятельности Н. Ф. Катанова, по истории Аскизского района.

с. Аскиз, ул. Советская, 19
+7 (390 45) 91 058
askizmuzei@mail.ru
www.askizmuzei.ru

Муниципальное бюджетное учреждение культуры «Вершино-Тейский муниципальный историко-краеведческий музей»

Вершино-Тейский муниципальный историко-краеведческий музей был основан в 1974 году. Общий фонд – 120 единиц хранения. В коллекциях имеются материалы по истории рудника, технического оснащения предприятия, значительные собрания по геологии и природе Хакасии.

п. Вершина Теи, ул. Советская, 20
+7 (390 45) 95 658, +7 (390 45) 95 654
slv2407@mail.ru V.teya@mail.ru

Муниципальное бюджетное учреждение культуры «Музей-заповедник «Хуртуях-Тас»

Музей-заповедник «Хуртуях-Тас» был основан в 2003 году. Расположен музей в 0,3 км к северо-западу от аала Анхаков и в 80 м от автотрассы Абакан – Ак-Довурак. Главный экспонат музея – древняя каменная стела Улуг Хуртуях тас, созданная около 4 тыс. лет назад. Это памятник окуневской археологической культуры конца III – начала II тыс. до н.э. Стела Улуг Хуртуях тас – самый почитаемый древний культовый камень Хакасии.

Другая важная часть экспозиции музея – подлинная хакасская юрта XIX в. с традиционным внутренним убранством. Среди экспонатов в юрте представлена хакасская одежда, домашняя утварь, орудия охоты и др. В настоящее время это наиболее полная и органичная экспозиция в республике, посвященная традиционной хакасской культуре. Кроме этого, на территории музея находятся курганы тагарской археологической культуры (VII–III вв. до н.э.), сохранившиеся в естественном ландшафте.

Музей-стеллариум под открытым небом «Хайа хоос» является филиалом музея «Хуртуях-Тас». На 93 плитах представлены наскальные рисунки разных эпох, начиная с периода ранней бронзы, а самые поздние созданы в начале XX века. Камни были собраны энтузиастами в 80-х годах XX века во время освоения целины.

Музей наскального искусства стеллариум «Хайа хоос» находится в селе Полтаков, рядом со зданием Есинского дома культуры.

Аскизский район, село Полтаково,
ул. Первомайская, 8
+7 (390 45) 92 433
khurtuyak@mail.ru

Муниципальное бюджетное учреждение культуры «Музей под открытым небом Усть-Сос»

Открытие музея под открытым небом «Усть-Сос» состоялось в 2010 году. Музей представляет собой целый комплекс этнографических, археологических и исторических памятников. Кроме того, интересен

и уникален ландшафт окрестностей музея.

Основным экспонатом музея является каменное изваяние окуневской археологической эпохи «Хуртуях тас Палазы – Алтын Арчол». История этого менгира тесно связана с известной легендой о каменном изваянии Улуг Хуртуях тас. В 2000 году местный рыбак обнаружил на берегу реки Абакан камень с личиной. Сопоставив все факты и место находки, он высказал предположение, которое в дальнейшем подтвердили шаманы – изваяние является окаменевшим сыном Великой каменной матери Улуг Хуртуях тас. Кроме Хуртуях тас Палазы на территории музея находится юрточный комплекс с экспозициями, которые являются ярчайшим примером традиционной культуры и быта хакасского народа, а также реконструкция двух стел с образцами орхоно-енисейской рунической письменности IX-XI веков.

Окрестности музея также интересны в плане изучения истории, культуры и быта Хакасского народа. В непосредственной близости от музея Усть-Сос находятся несколько древних Курганов с нанесенными на них петроглифами. За ручьем Сос, в 4 километрах от музея расположена живописная гора Хызыл-Хая с хорошо сохранившимися наскальными рисунками. С горы открывается великолепный вид на широкую долину реки Абакан, а также с нее видно легендарное «Золотое озеро» Алтын Кель, на котором до сих пор встречаются редкие птицы – фламинго.

Ежегодно в музее проводится двухдневное мероприятие «День летнего солнцестояния». В этот день шаманы проводят обряды поклонения солнцу, кормят священный огонь. Гости праздника могут поучаствовать в приготовлении национальных блюд, насладиться чарующими звуками чатхана, принять участие в национальных играх.

Бейский район, аал Усть-Сос, ул. Степная, 15
+7 961 744 41 31
muzei.ust-sos@yandex.ru

Муниципальное бюджетное учреждение культуры «Боградский районный краеведческий музей»

Боградский районный краеведческий музей основан в 1999 году. В музее представлены уникальные предметы древних археологических культур, подлинные исторические фото, документы периода

становления района, Великой Отечественной войны, послевоенного периода, поднятия целины, развития района в целом. Основной фонд составляет 5739 единиц, вспомогательный – 1031 единиц, библиотечный – 358 книг.

На территории Боградского краеведческого музея действуют экспозиции «Русская горница» и «Хакасское средневековое жилище». Экспозиции оформлены в отдельных зданиях. В русской горнице воспроизведено оформление деревенского быта 18-19 в.в. прялка, вышивки, скатерти, утюги, посуда, кровать с подушками и другое.

На территории муниципального образования действует музей заповедник под открытым небом «Бояры». Боярские писанницы были открыты известным сибирским археологом А. В. Андриановым в 1904 г. Большая Боярская писаница расположена в 8 км от села, в обширном логу хребта Большие Бояры, на скальном обнажении высотой 4 м. Писаница содержит около 130 петроглифов, показывающих жизнь большого поселка: дома и юрты, всадники на лошадях и оленях.

В 400 м северо-западнее находится Малая Боярская писаница, на которой тоже изображен поселок с бревенчатыми домами и юртами, включает 40 фигур.

Боградский район, с. Боград, ул. Новая, 10 А
+7 (390 34) 91 572, +7 961 739 49 45
museum52@mail.ru
muzei-bograd.ucoz.ru

Муниципальное бюджетное учреждение культуры «Музей Орджоникидзевского района»

Музей Орджоникидзевского района преобразован из Краеведческого музея села Копьёво, основанного 1993 году. Здание музея – образец архитектуры начала XX века. Экспозиционная площадь – 144 м^2, 6 смотровых залов, более 5 тысяч экспонатов.

Первый зал музея посвящен истории возникновения в XVIII заимки-крепости Копьёва – почтовой станции на Ирбинской заводской дороге, и одноименной деревни, появившейся тогда же у переправы на высоком берегу Чулыма.

Вторая экспозиция – изба крестьянина-сибиряка, на полках и лавках которой размещены деревянные сеянки, туеса, разнообразного вида

и назначения, глиняная и фарфоровая посуда, другая утварь. Самый ценный экспонат этой экспозиции – белорусское полотенце-рушник, в рисунке которого до нас дошел древний славянский земледельческий календарь.
Зал «Родная Хакасия», где представлены образцы окаменелой растительности, кости доисторических животных, орудия труда и предметы древнего человека, старинные женские украшения, мужская и женская одежда, костюм шамана, предметы быта хакасов – наиболее зрелищный раздел музея.

Музей повествует о жизни села периодов Гражданской и Великой Отечественной войн, колхозной жизни, об истории школы, о научных и общественных связях с разными республиками ближнего и дальнего Зарубежья.

Орджоникидзевский район,
с. Копьево, ул. Набережная, 30 Б
+7 (390 36) 28 329
+7 (390 36) 21 363, 21 236
andrianovalidia@mail.ru

Муниципальное бюджетное учреждение культуры «Музей-заповедник «Сундуки»

Музей-заповедник «Сундуки» основан в 2012 году. Комплекс памятников природы и археологии «Сундуки» находится недалеко от реки Белый Июс, на границе Орджоникидзевского и Ширинского районов республики Хакасия. Своим названием гряда из 5 живописных гор обязана внешнему облику Первого Сундука, скальная вершина которого напоминает большой каменный куб – сундук. Название «Сундуки» появилось не так давно, хакасское название этой горы – Хызыл хая (Красная скала). Комплекс состоит из нескольких наблюдательных площадок, двух вариантов «солнечных часов», календаря и жизнеописания великого воина, которое отражает мифологию древних жителей территории Хакасии. Горная гряда «Сундуки» представляет собой комплекс археологических объектов, таких как могильники, наскальные рисунки и специальные сооружения, которые помогали древним астрономам наблюдать за звездами, Солнцем и Луной, вести учет календарных циклов.

Двухсотметровые скалы-останцы носят порядковые номера. Первый Сундук – наиболее красивый и значимый в гряде в обрядовом и астрологическом смысле. В советское время в этой местности при распашке поля случайно трактором вскрыли могилу шамана. Тогда был выкопан камень, на котором изображены созвездия другого полушария и некоторые звезды, видимые чуть ли не в телескоп.

На скальных отвесах Четвертого Сундука находятся наскальные рисунки, выбитые жрецом-художником более двух тысяч лет назад – знаменитая писаница «Лыжник». Перед Пятым Сундуком – самым южным – расположена группа могильников. Пятый Сундук полностью связан с движением Солнца. Здесь встречали Новое Солнце, шаманы проводили обряды поклонения. У 6-го подножия находится оросительный канал, сохранившийся с давних времен. Сундуки – это многофункциональный комплекс древности, обсерватория под открытым небом.

Орджоникидзевский район, с. Июс
+7 923 591 40 68, +7 923 395 54 86,
+7 (390 36) 21 256
www.museumsunduki.ru

Муниципальное бюджетное учреждение культуры «Музей-заповедник «Сулеки»

В 2013 году создано Муниципальное бюджетное учреждение культуры «Музей-заповедник «Сулеки».

Сулекская писаница, расположенная в долине реки Печище, является одним из наиболее живописных и значимых памятников древнего искусства Хакасии. Свое имя писаница получила по названию ныне не существующего аала Сулек, в начале XX века находившегося поблизости от писаницы.

Впервые наскальные изображения здесь были открыты в 1847 году финским ученым Матиасом Кастреном, путешествовавшим по Сибири с целью изучения языков и традиций народов Сибири. А в 1887 году экспедиция под руководством финна Иогана Аспелина сделала подробное описание писаницы и подробно зарисовала изображения. После этого Сулеки стали широко известны в научном мире.

Сулекская писаница является широко известным в научном мире памятником археологии и культуры, наглядным доказательством развитости племен, проживавших на территории Хакасии сотни и тысячи лет назад.

Орджоникидзевский район,
с. Устинкино
+7 923 377 80 95
+7 961 896 02 70

Муниципальное бюджетное учреждение культуры «Таштыпский муниципальный краеведческий музей»

Открытие музея состоялось в 2008 году и было приурочено к районному празднику «Ынархас» – Дружба – Найырал». Таштыпский краеведческий музей расположен в здании XIX в. В 2015 г. здание музея было включено в Единый государственный реестр объектов культурного наследия (памятников истории и культуры) народов РФ в качестве объекта культурного наследия местного (муниципального) значения как «Церковно-приходская школа начала XX века в селе Таштып».

В музее представлены три постоянно действующие экспозиции: «Этнография» (традиционные хакасская юрта и русская изба); «Творчество земли Таштыпской» (резные картины мастерской «Сибирские узоры» Исакова А. В., изделия из березового шпона Карелина Н. С.); «Зал боевой славы», посвященный боевому пути 309-й Пирятинской Краснознаменной ордена Кутузова II степени стрелковой дивизии, сформированной на территории Хакасии, в которой воевало более двухсот воинов из Таштыпского района.

Таштыпский район, п. Арбаты,
ул. Октябрьская, 10 А
+7 (390 46) 21 585, 21 630
arbat.muzey@mail.ru
www.tashtypskiy-rayon.ru

Муниципальное бюджетное учреждение культуры «Арбатский муниципальный музей под открытым небом»

МБУК «Арбатский муниципальный музей под открытым небом» создан в 2013 году и объединяет два музея: музей под открытым небом «Малоарбатская писаница» и музей этнографии и быта «Казачья усадьба». Музеи находятся на расстоянии 10 км друг от друга и занимаются популяризацией самобытной культуры народов, населяющих территорию Арбатского поселения.

Основой музея под открытым небом «Малоарбатская писаница» (находится в горно-таежной местности, в 7 км к юго-востоку от п. Малые Арбаты) является археологический памятник Малоарбатская писаница (музеефицирована в 2009 году), представляющая два разновременных пласта изображений, нанесенных красной охрой на поверхность скалы: антропоморфные окуневские личины эпохи ранней бронзы и хакасские тамговидные знаки этнографического времени.

Музей этнографии и быта «Казачья усадьба» основан в 2011 году в реконструированной подлинной казачьей избе, построенной в 1896 году в центре с. Арбаты. В XVIII веке казаки, пришедшие на территорию современного Таштыпского района, с целью охраны границ, построили форпост, а в 1768 году основали село Арбаты. В избе, площадью 90 м^2 выстроены экспозиции традиционного бытового уклада казачества конца XIX века.

Республика Хакасия, Таштыпксий район,
п. Арбаты, ул. Октябрьская, 10 А
+7 913 443 85 70
arbat.muzey@mail.ru
www.tashtypskiy-rayon.ru

Муниципальное автономное учреждение культуры музей «Древние курганы Салбыкской степи»

На территории Усть-Абаканского района Республики Хакасия расположен музей «Древние курганы Салбыкской степи», созданный в 2007 году. Музейный комплекс под открытым небом включает в себя уникальные памятники историко-культурного наследия, самые известные из которых – Большой Салбыкский курган, курган Барсучий

лог и Ворота в Салбыкскую долину.
Памятник федерального значения – Большой Салбыкский курган – расположен в так называемой Долине царей, в месте, где находится большое количество древних захоронений знати Тагарского периода.
Кроме бережно охраняемых памятников истории, в музее оборудована экспозиционная юрта, где представлены предметы, иллюстрирующие быт и культуру тагарцев (VII-III вв до н.э.); фотографии и графические изображения, иллюстрирующие историю раскопок и выдержки из научной литературы; макет-реконструкция сооружения кургана.

Усть-Абаканский район,
р. п. Усть-Абакан, ул. Октябрьская, 17
salbyk@mail.ru

Автономное учреждение культуры «Ширинский районный краеведческий музей им. Лалетина»

Ширинский районный краеведческий музей им. Лалетина основан в 1977 году. Музей включает в себя «Ширинский археологический парк» и «Дом-музей С. П. Кадышева».
«Ширинский археологический парк» был открыт в 2011году. В число объектов этого музея под открытым небом входят восемь объектов культурного наследия:
1) Туимский кромлех (туим-кольцо) – погребально-культовый памятник окуневской культуры.
2) Палеолитическая стоянка «Малая Сыя» – древняя палеолитическая стоянка на левом берегу реки белый Июс, обнаруженная в 1975 г. новосибирским археологом В. Е. Ларичевым.
3) Пещера археологическая – карстовая пещера длиной 270 м и глубиной 37 м, I категории сложности.
4) Чебаковская Све-таг – чебаковская крепость. Памятник эпохи бронзы. Расположена крепость на левом берегу реки Черный Июс, в 4,5 км от села Чебаки.
5) Грот Проскурякова – длина грота 25 м – одно из самых древних известных местонахождений пребывания человека. Здесь найдены кости ископаемых животных более чем 20 видов.
6) Богиня Ымай (богиня плодородия и деторождения) – каменный менгир эпохи бронзы.
7) Писаница у озера Тус – изображены фигуры лучников, в

остроконечных головных уборах с боевыми топорами, шаман с бубном и стрелой в руках, сцены конной охоты на косуль. Писаница относится к Таштыкской культуре.
8) Пятый сундук – храм времени – входит в горную гряду «сундуки», расположен территориально на границе Ширинского и Орджиникидзевского районов.
В 2011 году был создан Дом-музей С. П. Кадышева. В музее можно увидеть книги из библиотеки С. П. Кадышева, фотографии, прекрасный портрет. А самыми главными экспонатами считаются чатхан, на котором играл Семен Прокопьевич. Каждую осень здесь проходят творческие фестивали, приуроченные к Дням тюркской письменности в Хакасии и ко дню рождения писателя.

Республика Хакасия,
Ширинский район, с. Шира,
ул. Октябрьская. 81
+7 (390 35) 91 226

Лечебно-оздоровительный туризм

ОАО «Курорт «Озеро Шира»

Курорт располагает хорошо оснащенной лечебно-диагностической базой. Используются современные методики диагностики и лечения. Имеются клиническая, биохимическая лаборатории, рентгенологический кабинет, кабинет УЗИ, ванное и грязевое отделения, физиотерапевтическое отделение, стоматологический, зубопротезный и косметический кабинеты. Применяется иглорефлексотерапия, фиброгастроскопия, японский массаж. Работают кабинеты психотерапии и лечебной физкультуры, спортзал, бассейн и сауна.
Основной медицинский профиль – заболевания желудочно-кишечного тракта.

Ширинский район,
п. Жемчужный, ул. Аптечная, 2 А
+7 960 777 68 68, +7 (390 35) 97 552, 97 357
reklama_kurort@mail.ru
www.kurort-shira.ru

ФБУ Центр реабилитации Фонда Социального Страхования Российской Федерации «Туманный»

В центре осуществляется медицинская, социальная и профессиональная реабилитация людей, потерявших здоровье при несчастных случаях на производстве и имеющих профессиональные заболевания. При этом особая значимость придается профилактике ранних заболеваний, реабилитации пострадавших на производстве, оздоровлению работников, занятых на работах с вредными условиями труда.

Лечебные факторы центра реабилитации «Туманный» предопределены природой Хакасии: живительные свойства радоновых ванн, целительные сульфидные, сапропелевые грязи, особый высокогорный воздух.

«Туманный»
+7 (390 3) 32 21 01, 32 21 03
sanat@tumannet.ru
www.tumannet.ru

Образовательный туризм

ФГБУ «Государственный заповедник Хакасский»

Экологическое разнообразие птиц заповедника «Хакасский»

Экскурсия проходит в эколого-экскурсионном комплексе заповедника «Хакасский», расположившемся на юге Республики Хакасия в городе Абаза. Она рассчитана как на младших школьников, так и на детей постарше. Экскурсия по экологической тропе позволит школьникам получить больше знаний об обитателях сибирской тайги, о царственном дереве – кедр и других представителях флоры.

Сохранение биологического разнообразия – сохранение человечества

Экскурсия проходит в эколого-экскурсионном комплексе заповедника «Хакасский», расположившемся на юге Республики Хакасия в городе Абаза. Экскурсия рассчитана для старших школьников, которым предстоит решить проблему сохранения биоразнообразия в живой природе.
Экспозиция экологической тропы с различными тематическими зонами, малыми архитектурными формами, информационными баннерами помогает им в этом.

Знай и охраняй Зеленую страну

Экскурсия проходит в эколого-экскурсионном комплексе заповедника «Хакасский», расположившемся на юге Республики Хакасия в городе Абаза.
Экскурсия для школьников 5-6 классов. Школьники увидят все разнообразие растительного мира горной сибирской тайги, определят роль растений в жизни человека и животных, а также задумаются о проблемах сохранения редких и исчезающих видов.

г. Абакан, ул. Цукановой, 164
+7 (390 2) 35 22 04
mail@zapovednik-khakassky.ru
www.zapovednik-khakassky.ru

Промышленный туризм

ООО «СаяныЭкоТур»

«Музей гидроэнергетики»

Музей находится в служебно-технологическом корпусе Саяно-Шушенской ГЭС. Здесь представлено более 600 экспонатов, отражающих историю, этапы строительства Саяно-Шушенской ГЭС. Многие из экспонатов можно трогать руками, нажимать кнопки, составлять пазлы.

г. Абакан, ул. Советская, 75, оф. 200
+7 (390 2) 23 40 90
sayanyeco@yandex.ru
www.sayanyeco.com

ООО «СаяныЭкоТур»

Саяно-Шушенская ГЭС

Экскурсия на смотровую площадку «Энергетического сердца Хакасии» – одной из мощнейших в мире гидроэлектростанций.

Станция является верхней ступенью Енисейского каскада ГЭС.

Паломнический туризм

Разработчик ГБУ РХ «ТИЦ Хакасии»

«Православие в Хакасии»
Экскурсионный маршрут рассчитан на 1 день на аудиторию, лояльную к православию и интересующуюся историей Хакасии. Место проведения маршрута – Аскизский и Таштыпский районы – своеобразные центры становления православия в Хакасии в XVIII–XX веках.

ООО «СаяныЭкоТур»

«Религии народов Сибири»

Продолжительность тура – 6 дней и 5 ночей. Полный пансион. Маршрут проходит по основным религиозным объектам региона: Свято-Никольский собор – Римско-католический приход Сошествия Святого Духа – Спасо-Преображенский собор – храм Святых равноапостольных Константина и Елены – Собор Спаса преображения – Церковь Благовещения Пресвятой Богородицы – церковь Рождества Святого – церковь Петра и Павла – церковь Рождества Пресвятой Богородицы – церковь Иоанна Богослова.

г. Абакан, ул. Советская, 75, оф. 200
+7 (390 2) 23 40 90
sayanyeco@yandex.ru
www.sayanyeco.com



Спортивный туризм

Парк отдыха «Самохвал»

Парк отдыха «Самохвал»

Подъем на трассу осуществляется с помощью специальной канатной дороги (подъемника) или пешком. Посадка на канатную дорогу (зацепление за бугель подъемника) разрешена только в специально оборудованном начальном пункте (месте посадки) и осуществляется в порядке общей очереди.

г. Абакан, ул. Буденного,
Северный склон горы «Самохвал», 5
+7 (390 2) 26 32 87
www.samohval.com ruslan-timik@mail.ru

Горнолыжный комплекс «Черемуховый Лог»

Инфраструктура горнолыжного комплекса «Черемуховый лог» включает в себя: 2 горнолыжных трассы, трассу для беговых лыж, средства размещения, которые состоят из отеля «Борус», гостиничного комплекса «Джой», физкультурно-спортивного комплекса «Черемушки» (спортзал, бассейн, стадион, хоккейная коробка без системы искусственного льда).

Пассажирская ККД «Doppelmayr», средняя пропуская способность – 1440 чел./час, искусственное освещение трасс, перепад высот – 160 м, время подъема – 4 мин., протяженность «Красной» трассы – 600 м, протяженность «Зеленой» трассы – 1000 м, система искусственного снегообразования, бугельный подъемник для сноутюба, средняя пропускная способность – 300 чел./час, искусственное освещение трассы, перепад высот – 8 м, время подъема – 3 мин., протяженность трассы – 150 м, система искусственного снегообразования.

г. Саяногорск
р.п. Черемушки, 27 А
+7 (390 42) 31 216, 31 012
fsk@cso-sges.ru

Горнолыжный комплекс «Горная жемчужина»

Горнолыжный комплекс «Горная жемчужина», 2 трассы

«Горная Жемчужина» находится в поселке Балыкса, на западе Аскизского района, в 200 км от Абакана. Одновременно может комфортно разместить более 100 туристов. Гостевой дом с номерами, общей вместимостью 30 мест, предназначен для фрирайдеров, снегоходчиков, путешественников.
Кузнецкий Алатау – это прекрасные горы для фрирайд-катания. Огромные массы снега, мягкий рельеф привлекают лыжников и снегоходчиков. В Балыксе вам предложат заброску на снегоходах на склоны, детский бугельный подъемник, плюшки и обучение катанию.

Бугельный подъемник, трасса 250 м – для плюшек. Бугельный подъемник, трасса 300 м – для горных лыж.

Аскизский район,
с. Балыкса, ул. Больничная, 12
+7 923 214 49 57



Горнолыжный комплекс «Гладенькая»

Горнолыжный комплекс «Гладенькая». Инфраструктура туристского комплекса включает в себя: горнолыжную трассу с техническими характеристиками, позволяющими проводить соревнования по всем видам горнолыжных дисциплин; средства размещения, которые состоят из спорт-отеля «Гладенькая», гостиничного комплекса «Жарки», приюта «Горный».

Горнолыжные трассы:
Северный склон, основная трасса: протяженность – 3200 м, перепад высот – 830 м; (нижний участок трассы: перепад высот – отметки 1290 – 827 м); обслуживается канатно-кресельным подъемником CKADO, пропускная способность – 800 чел./ч; верхний участок трассы: протяженность – 1600 м, обслуживается четырехместным канатно-кресельным подъемником TATRAPOMA, пропускная способность – 2400 чел./ч.; регулярное укатывание склона снегоуплотнительными машинами; система искусственного снегообразования – для продолжительности сезона до 6 месяцев и сохранения качества склона, протяженность зоны заснеживания – 2800 м.

Южный склон: протяженность – 1000 м. Кардинальное отличие рельефа южного склона от северного (основной трассы) – очень мягкий снег, идеально подходит фрирайдерам, доставка до старта – канатно-буксировочный подъемник пропускной способностью – 900 чел./ч.
Северо-западный склон, протяженность – 4200 м, перепад высот – 920 м, возможность фрирайда по целине.

Бейский район,
Урочище Бабик, литера А

Общество с ограниченной ответственностью
Эко-курорт «Гладенькая»
+7 (390 42) 79 740,
+7 (390 42) 79 848
gladenkaya@inbox.ru

Пещера «Археологическая»

73 км (авто), от п. Шира.
Категория сложности: 1.

Пещера «Ящик Пандоры»

67 км (авто), от п. Шира.
Категория сложности: 3Б.

ООО «ДиЛор»

«Каменная корона»

Горно-пешеходный маршрут, 68 км (авто), от п. Шира.
Категория сложности: б/к.

Пещера «Бородинская»

159 км (авто), от п. Шира.
Категория сложности: 1.

г. Абакан, ул. Ярыгина, 56-109
+7 (390 2) 25 92 95.

Алтайский край

Алтайский край входит в состав Сибирского федерального округа и расположен на юго-востоке Западной Сибири, на границе континентальной Азии, в 3419 км от Москвы. Территория края составляет 168 тыс. км^2, по площади занимает 24-е место в Российской Федерации. На севере край граничит с Новосибирской областью, на востоке – с Кемеровской областью, юго-восточная граница проходит с Республикой Алтай, на юго-западе и западе – государственная граница с Республикой Казахстан. В регионе проживает около 150 наций и народностей (92 % – русские), каждая имеет свою уникальную культуру, всего – более 2,3 млн чел.

В регионе представлены практически все виды туризма: лечебно-оздоровительный, экскурсионно-познавательный, спортивный (водный, пеший, горный), сельский, социальный, событийный, этнографический, экологический, деловой. На территории края реализуются инвестиционные проекты в туристской сфере, к лучшим из них относятся: туристско-рекреационный кластер «Белокуриха», туристско-рекреационный кластер «Барнаул – горнозаводской город», особая экономическая зона туристско-рекреационного типа «Бирюзовая Катунь».

Уникальное разнообразие природных комплексов, наличие памятников истории и культуры ежегодно привлекают в край не только российских, но и иностранных туристов. Совместно с краеведами, туроператорами, заслуженными путешественниками в регионе разработаны брендовые туристические маршруты, которые включают максимум достопримечательностей и позволяют гостям за 5-7 дней путешествия посетить самые знаковые места Алтайского края.

Основные бренды Алтайского края:

- озерный край – в Алтайском крае более 13 тысяч озер;
- алтайский мед – экскурсии на пасеки, медовые ярмарки, пчелопродукция, сон на ульях и многое другое;
- алтайский сыр – туристам предлагаются экскурсии на маслосырзаводы, участие в «сырных» праздниках, сыр домашнего производства;
- оздоровительный туризм и Белокуриха – город-курорт федерального значения, известный своими санаториями;
- событийные мероприятия, посвященные великим землякам: фестиваль «Шукшинские дни на Алтае», «Рождественские чтения» и т.п.

АКОО «Ассоциация детского и молодежного туризма»

Коргон

Протяженность сплава – около 280 км; III категории сложности с элементами IV; сезонность – май–август; средства сплава – рафт, катамаран, плот.
Маршрут включает пеший подход от с. Покровка. Тропа на Коргон идет из Покровки правым берегом долины р. Сентелек, огибает загон для маралов и через несложный перевал выводит к р. Горелый Коргон, в 3 км выше его слияния с Прямым Коргоном. От места слияния можно начинать сплав.
Коргон на всем протяжении до своего устья представляет собой цепь непрерывных порогов и шивер. Характер препятствий разнообразен: водопадные сливы, прижимы, пороги с «бочками» и валами, длинные сложные шиверы. Всего на Коргоне насчитывается около 25 порогов и 40 шивер. Наиболее сложные препятствия сосредоточены на двух участках: на первых 8 км, где находится очень красивый 3,5-метровый водопад Спартак, и в 3 км ниже устья правого притока р. Антонов Коргон.

Кумир-Коргон

Протяженность сплава – около 300 км; IV категория сложности; сезонность – май–август; средства сплава – рафт, катамаран.
Маршрут начинается в с. Усть-Кумир. Далее туристы по тропе поднимаются вверх по р. Кумир до устья левого притока, р. Кетьма.
Кумир на протяжении 40 км течет в глубоком ущелье. На этом участке насчитывается 17 порогов и около 20 шивер. На пешем подходе к началу сплава можно осмотреть все будущие препятствия. Они имеют самый разнообразный характер: водопадные сливы, шиверы со сложной топографией, прижимы, мощные пороги с интенсивной турбулентностью потока. Наиболее сложные препятствия: порог Девичий плес, расположенный в скальном каньоне; порог водопадного характера Большой; порог Малый с мощной «бочкой» и валом.
Дальнейшая часть маршрута проходит по р. Чарыш, характерными препятствиями которого являются прижимы со значительным валом. Маршрут заканчивается в с. Краснощеково.

www.adimtur.alty.ru
+7 903 958 08 72

АКОО «Ассоциация детского и молодежного туризма»

Иня-Чарыш

Протяженность сплава – около 210 км; III категория сложности; сезонность – конец мая–август; средства сплава – рафт, катамаран.
Маршрут позволяет познакомиться с очень интересным и живописным районом – Тигирецким хребтом.
От с. Покровка (Чарышский район) начинается пеший переход длиной около 25 км в долину р. Иня. Хорошая тропа идет вверх по р. Сентелек, затем по р. Озерная и переваливает к р. Иня по р. Сухой. Сплав можно начинать от устья р. Шумишка, левого притока Ини.
В начале маршрута р. Иня – узкий крутопадающий водоток шириной 8-15 м. На реке непрерывная цепь порогов и шивер, для которых типично обилие камней и крутое падение. Такой характер река имеет до устья левого притока (р. Харьковка) после которого на протяжении 3-4 км поток успокаивается. Затем вновь до устья правого притока (р. Ионыш) идут непрерывные шиверы и перекаты.
Ниже долина Ини расширяется, русло разбивается на протоки. За с. Тигирек река собирается в одно русло и входит в горы. Ниже устья правого притока (р. Громотуха,) начинаются шиверы с валом до 1 м, которые кончаются за 4 км до с. Чинета. Далее на реке препятствий нет. Маршрут продолжается по р. Чарыш до с. Краснощеково.

Нижняя Катунь

Протяженность сплава – около 150 км; I-III категория сложности; сезонность – май–сентябрь; средства сплава – байдарки, рафты, катамараны, плоты.

Сплав по нижней Катуни характерен мощностью течений, сложной динамикой струй, особенно среди островов и на поворотах реки. Сложных препятствий на нижней Катуни нет.
Из наиболее сложных препятствий можно выделить Манжерокский порог, шиверу между с. Дубровка и Ая, Айскую бочку. Ниже с. Платово много островов. В большую воду возможен навал на острова, в малую – мели и перекаты. Маршрут заканчивается в месте слияния Катуни и Бии.

www.adimtur.alty.ru
+7 903 958 08 72

Песчаная

Протяженность сплава – около 200 км; III категория сложности с элементами IV; сезонность – май–август; средства сплава – байдарка, рафт, катамаран, плот.

Начало маршрута – с. Ильинка. От села река Песчаная течет одним руслом, много петляет, иногда разбивается на протоки. Часто встречаются навалы на кусты, подмытые деревья. Мешают сплаву низкие мосты, некоторые из них нужно обносить. Ниже левого притока (р. Верхний Этагол) начинаются шиверы с валами.

После с. Тоурак долина Песчаной расширяется, русло разбивается на протоки. Ниже правого притока (р. Баранча) в русле опять появляются камни, затем несложные шиверы, которые кончаются перед впадением р. Сосновка. Далее до левого притока (р. Большая Тихая) препятствий нет.

Затем Песчаная входит в ущелье, где сосредоточены ее основные препятствия. Пороги и шиверы тянутся непрерывной чередой до левого притока (р. Быстрая). Затем до выхода Песчаной из гор у с. Солоновка на реке встречаются простые шиверы, камни. За Солоновкой она приобретает равнинный характер, часто разбивается на протоки. Маршрут заканчивается в с. Смоленское.

Белая

Сплав начинается от устья Малой Белой, в большую воду его можно начать по самой Малой Белой. Через 6 км после впадения левого притока (р. Чесноковка) начинаются несложные шиверы, называемые местными жителями «Худой перебор».

Белая течет среди живописных гор, которые нередко опускаются к воде отвесными стенками. На реке много перекатов. В 8 км ниже с. Бугрышиха четыре несложные шиверы. Далее река спокойно течет до самого устья. Сплав продолжается по р. Чарыш до районного центра с. Краснощеково.



www.adimtur.alty.ru
+7 903 958 08 72

ООО «АлтайСибТур», ООО «АРГО», ООО «ОХОТА»

«Чудеса металлургии»: урок-экскурсия для старшеклассников

Каждую седьмую тонну российского кокса выпускают в Заринске. С этим фактом связано много интересных подробностей, ярких событий и свершений в выдающейся биографии завода «Алтай-Кокс».

Экскурсия знакомит старших школьников с промышленным производством и рабочими профессиями, расширяя их представления о спектре специальностей на заводе.



г. Заринск
www.altaisibtur.ru
www.tourargo.ru
www.ohotka.ru

г. Барнаул
www.altaisibtur.ru
www.tourargo.ru
www.ohotka.ru

«Все профессии важны!»: урок-экскурсия по окружающему миру

Экскурсия в пекарню «Гудвилл» знакомит с русскими традициями ремесленного приготовления хлеба. В пекарне, оборудованной как маленький хлебозавод, школьники узнают, как и из чего выпекаются современные хлебобулочные изделия, увидят процесс их изготовления и поучаствуют в нем. Каждый получит возможность слепить и выпечь круассан или слойку, украсить пряник, и съесть их с пылу с жару здесь же за чаепитием или забрать с собой в подарок родным.

Продолжение экскурсионной программы – в музее аптечного дела «Горная аптека».

«Все в космос!»: урок-экскурсия по географии и краеведению

Историко-культурный объект посвящен истории развития космонавтики и легендарному полету Германа Степановича Титова. Факты из его биографии иллюстрируют множество личных фотографий.

В Мемориальном музее Г. С. Титова собраны редкие подлинные экспонаты, личные вещи космонавта и картины его отца – известного алтайского педагога и просветителя Степана Павловича Титова.

г. Косиха
www.altaisibtur.ru
www.tourargo.ru
www.ohotka.ru

г. Барнаул
www.altaisibtur.ru
www.tourargo.ru
www.ohotka.ru

ООО «АлтайСибТур», ООО «АРГО», ООО «ОХОТА»

«Золотые предгорья Алтая»: урок-экскурсия по биологии

Природа Алтайского района объединила все самое интересное, чем богат Алтай. Предгорья, покрытые темно-зеленой тайгой, тучные черноземные поля, живописные реки, озера, пещеры.
В рамках тура школьники посещают: музей Природы биологического факультета Алтайского госуниверситета (г. Барнаул), дендрарий «Цветущая долина» Алтайского района.

Алтайский краевой центр детского отдыха, туризма и краеведения «Алтай»

«Колыванские просторы»

Маршрут тура: г. Барнаул – озеро Белое – г. Барнаул.
Основные экскурсионные объекты на маршруте:
Город Змеиногорск, музей истории и развития горного производства, действующий с 1827 г., село Колывань, гора Синюха, озеро Моховое, озеро Белое. Общая протяженность – 652 км. Продолжительность тура – 5 дней. Время года – лето (июнь–август).

+7 (385 2) 29 98 98
www.doocaltai.ru

Культурно-познавательный туризм

Алтайский краевой центр детского отдыха, туризма и краеведения «Алтай»

«Малое Золотое кольцо Алтая»

Маршрут тура «Малое Золотое кольцо Алтая» пролегает: г. Бийск – г. Белокуриха – с. Алтайское – с. Ая – ОЭЗ ТРТ «Бирюзовая Катунь»

– с. Красногорское – с. Сростки – г. Бийск.

Основные объекты посещения: Бийский краеведческий музей им. В. В. Бианки, Архиерейское подворье, музей истории Алтайской духовной миссии, Всероссийский мемориальный музей имени В. М. Шукшина, ОЭЗ ТРТ «Бирюзовая Катунь», озеро Ая, Алтайский краеведческий музей, гора Церковка, музей истории города Белокурихи им.С. И. Гуляева, Храм Святого великомученика и целителя Пантелеймона, ТРК «Сибирское подворье». Общая протяженность – 295 км.

Продолжительность тура – от двух до пяти дней.
Время года – круглогодично.

КГБУ «Алтайтурцентр»
www.visitaltai.info

КГБУ «Алтайтурцентр»

«Большое Золотое кольцо Алтая»

Маршрут «Большое Золотое кольцо Алтая» пролегает по юго-восточной части Западно-Сибирской равнины.

Маршрут проходит по исторической оборонительной линии, созданной для защиты от набегов джунгарских племен. Туристы посещают казачьи поселения, расположенные не только на территории Алтайского края, но и на границе с Казахстаном и Кузбассом.

В Большое Золотое кольцо Алтая включены: Горная Колывань и село Сростки – родина Василия Шукшина; Косихинский район, подаривший миру второго космонавта планеты Германа Титова и поэта Роберта Рождественского; село Ельцовка, в котором родилась известная актриса Екатерина Савинова.

Общая протяженность – 1387 км.
Время года – круглогодично.

www.visitaltai.info

Лечебно-оздоровительный туризм

Город Белокуриха

Белокуриха – это современный бальнеологический курортный комплекс, способный принять единовременно до 5000 человек. В нем расположено 15 современных санаториев, в том числе 2 детских оздоровительных краевого и федерального уровня.

Город-курорт Белокуриха – многократный победитель Всероссийского форума «Здравница» в номинации «Лучший курорт федерального значения».

www.belokuriha-gorod.ru

Научный туризм

КГБУ «Алтайтурцентр»

Денисова пещера

Один из уникальных археологических памятников – Денисова пещера, находится в живописной речной долине, замкнутой невысокими горными хребтами. Является памятником археологии федерального значения.

В 2010 году российские и европейские ученые обнаружили в пещере останки нового вида людей, которые населяли Южную Сибирь и Среднюю Азию – денисовского человека. Новый тип предка современного человека (homo sapiens sapiens), знавший огонь, одежду, изготавливавший орудия труда и украшения, жил на Земле около 50 тыс. лет назад.

www.visitaltai.info

КГБУ «Алтайтурцентр»

Барнаульский пивоваренный завод

Первый пивоваренный завод в краевой столице основали купцы второй гильдии братья Ворсины в 1882 году. Сваренное ими «Баварское» неоднократно получало в Мюнхене золотые медали. В советское время площадку для крупного пивоваренного предприятия выбирали, оценивая качество подземных водоносных слоев. Сегодня насыщенную полезными микроэлементами воду из собственных артезианских скважин Барнаульский пивоваренный завод разливает под маркой «Алтайский источник».
Доступ на городское пивоваренное производство открыт для всех желающих с 18 лет. Гостям показывают артезианские скважины, глубина которых превышает 200 метров, единственную в крае собственную солодовню, цеха по производству 27 сортов пива и 23 безалкогольных напитков.



www.visitaltai.info

КГБУ «Алтайтурцентр»

Иткульский спиртзавод

Первый в Западной Сибири частный винокуренный завод, получивший разрешение Его Императорского Величества, построили на берегу реки Иткуль в 1868 году. Основал производство в Бийском округе барнаульский купец II гильдии Григорий Бадьин, взяв в компаньоны горного чиновника Платонова.

С историей нововведений и усовершенствований Иткульской винокурни всех желающих знакомят в заводском музее. Высокотехнологичное оборудование зарубежного и российского производства, этапы контроля за качеством сегодняшней продукции завода его посетителям демонстрируют во время экскурсии с элементами дегустации.

www.visitaltai.info

www.visitaltai.info

КГБУ «Алтайтурцентр»

Фармацевтический завод «Гален»

Единственный в России фармзавод, при котором действует центр фитотерапии онкологических больных, открыт в Барнауле в 1995 году. Получивший имя римского медика Галена, завод основан врачами-онкологами. Фитоцентр они назвали так же, как и первый запатентованный препарат-иммуномодулятор – «Алфит».

За 20 лет работы завода перечень выпускаемых многокомпонентных фитосборов вырос до 200: брикеты, концентрированные экстракты, пакетированные смеси. Их эффективность подтверждена клиниками Барнаула, Новосибирска и Москвы. При обработке растительного сырья, заготовленного в предгорьях Алтайского края и Горном Алтае, используются «щадящие» технологии, максимально сохраняющие биоактивные вещества.

Во время экскурсии гостям фармпредприятия показывают производственные «недра», участки блистерования, цеха капсулирования, фасовки и упаковки БАДов, пищевой, косметической и фармпродукции. Туристы пробуют сиропы, чаи, бальзамы.

КГБУ «Алтайтурцентр»

Колыванский камнерезный завод

Первый на Алтае медеплавильный завод был построен Демидовым в 1728 году – на реке Белой близ богатых месторождений медных руд в районе горы Синюхи и озера Колыванского. Запасов меди хватило на полвека работы Колывано-Воскресенского завода. Оставшаяся от него плотина в начале XIX века стала новаторским механизмом третьей в Российской Империи шлифовальной фабрики (ныне – Колыванского камнерезного завода им. Ползунова). Именно здесь силу воды впервые применили для механической обработки камня.

Старинная заводская плотина теперь один из экскурсионных объектов этого легендарного места.

Число наиболее значительных предметов искусства времен расцвета Колыванской фабрики превысило 900. Пока ни одно на свете не смогло затмить Царицу Ваз, над которой в XIX веке 12 лет трудились для Эрмитажа алтайские мастера. Туристы посещают цеха, которым больше 200 лет. До сих пор в этих стенах создают прекрасные изделия из алтайских камней.

Гости завода видят все этапы современной обработки камня: от резки гигантских глыб до художественной подгонки мельчайших кусочков, которые складываются в удивительные мозаики, картины, иконы. При заводе работает музей истории камнерезного дела и магазин колыванских сувениров.

www.visitaltai.info

Паломнический туризм

«Паломнический центр Барнаульской епархии»

Паломничество по святым местам, посещение церквей или храмов и поклонение чудотворным иконам, находящимся в Алтайском крае, сегодня вызывает неподдельный интерес россиян.

Паломнический центр Барнаульской епархии проводит целенаправленную постоянную работу по возрождению и развитию православного паломничества; содействует организации паломничества по епархии, а также по России и в зарубежные страны; проявляет заботу о том, чтобы прибывающие на места паломничества богомольцы имели реальную возможность поклониться местночтимым святыням.

г. Барнаул,
пр. Ленина, 17
www.altai-eparhia.ru

Гостевой дом «Кержацкие палати»

Гостевой дом «Кержацкие палати» находится в старинном кержацком селе, расположенном в предгорьях Алтая, в живописном месте у подножия горы Толстуха, на берегах рек Песчаная и Солоновочка.
Дом является родовым гнездом семьи староверов-кержаков. Рубленный вручную, он бережно восстановлен и преобразован в тематический гостевой дом.

Сегодня это двухэтажная усадьба, на первом этаже которой расположены гостиная, кухня, хозяйская спальня и комната для проведения массовых мероприятий. На втором этаже находятся четыре комнаты для гостей, детская игровая, балкон и террасы для летнего отдыха на свежем воздухе.

Хозяйка встречает гостей в платье, которому более 100 лет – оно ей досталось от бабушки. Для гостей проводятся экскурсии по дому с показом старинной утвари и сохранившихся вещей быта. Интересна и познавательна экскурсия в историю русского сарафана.

Смоленский район,
с. Солоновка,
ул. Советская, 18

Усадьба «Солонешье»

Усадьба «Солонешье» имеет сертификат Международной федерации Accueil Paysan и входит в Ассоциацию «Крестьянское гостеприимство» в Алтайском крае, что подтверждает высокое качество услуг, которые оказываются туристам.

Кроме усадьбы имеется еще и сафари-парк, который расположен на берегу порожистой речки в живописной горной местности. На территории парка в естественных условиях содержатся пятнистые олени и маралы, гнездятся тетерев-косач и глухарь.

Усадьба работает круглогодично и представляет собой двухэтажный дом из бруса в охотничьем стиле, рассчитанный на единовременный прием 8-10 человек. Усадьба оснащена всем необходимым для комфортного проживания. Здесь отдыхающие могут попробовать как традиционные блюда, так и приготовленные из мяса марала и оленя. В меню: молочные продукты, травяной чай и, конечно же, мед с собственной пасеки.

Солонешенский район,
урочище «Макарьев Лог»
солонешье.рф

«Постоялый двор»

Сельский туристический комплекс «Постоялый двор» является одним из лидеров среди субъектов туристской отрасли Алтайского края, предлагающих услуги сельского туризма.

Сегодня это сельский комплекс, включающий в себя деревянные рубленные домики, баню, старинный сад, зеленые лужайки для игр и пр. В интерьере домов использованы элементы деревенского быта, утварь, и предметы старины. Ассортимент предлагаемых услуг очень широк – это не только размещение гостей, но и реализация различного рода туристско-экскурсионных услуг, сувенирной продукции, организация тематических фольклорных праздников, оздоровительных процедур, предоставление экологически чистых продуктов с частных подворий Чарышского района и многое другое.

На «Постоялом дворе» гости смогут познакомиться со всеми тонкостями деревенского быта, поучаствовать в сельскохозяйственных работах, попробовать продукты и блюда местной кухни.

Чарышский район, с. Сентелек,
ул. Центральная, 26

Фестиваль фестивалей «Сибирская масленица»

«Сибирская Масленица» – является самым популярным фольклорным праздником региона и одним из ярких мероприятий, проводимых на территории Алтайского края. Данный фестиваль, имеющий общественную значимость, проводится в целях возрождения и распространения народных традиций.

В программе праздника участвуют фольклорные коллективы, гостей ждут масленичные русские забавы, катание на тройках, конноспортивный праздник и разнообразные угощения.

В рамках фестиваля проводятся конкурсы, посвященные сохранению народных традиций: «Наша Масленица» (конкурс по созданию оригинальных масленичных чучел), «Моя родословная» (конкурс семейной истории), «Деревенский половик» (конкурс, посвященный возрождению ткачества), «Как по маслу» (конкурс по созданию необычных саней).

ТРК «Сибирское подворье»,
с. Новотырышкино, Смоленский район
www.siberianmas.ru

Праздник «Цветение маральника»

Праздник, посвященный цветению маральника, завершает международный туристский форум VISIT ALTAI и открывает летний туристический сезон в Алтайском крае. «Бирюзовая Катунь» готовит для гостей этого события развлечения на любой возраст. Здесь устраивают красочный парад и экскурсии к местам цветения маральника. На открытой сцене выступают популярные группы и театры моды, ремесленники проводят мастер-классы в ярмарочных рядах. Работают анимационные площадки, гостей праздника поднимают на воздушном шаре и приглашают на спортивные состязания.

Цветущий маральник – один из брендов края, привлекающий на Алтай тысячи туристов на майские праздники. К этому уникальному явлению природы приурочена большая экскурсионная и плотная событийная программа в особой экономической зоне «Бирюзовая Катунь».

Алтайский район,
ОЭЗ ТРТ «Бирюзовая Катунь»
www.maralnik.visitaltai.info

Праздник «Алтайская зимовка»

«Алтайская зимовка» – праздник, открывающий зимний туристический сезон в Алтайском крае.
Этот праздник – прекрасная возможность начать зиму тепло, интересно и весело, в компании друзей или семьей. В программе анимационные детские площадки, концерты, выставка-ярмарка, мастер-классы.
Ежегодно на празднике работают фотозоны с хаски. Добрые, красивые, дружелюбные собаки дарят радость общения детям и взрослым.
Праздник «Алтайская зимовка» приурочен к прилету на Алтай лебедей: каждый год поздней осенью, в Советский район Алтайского края на зимовку прилетают сотни лебедей-кликунов, чтобы здесь, на незамерзающем озере, переждать суровую зиму.

г. Барнаул, г. Белокуриха, Совесткий,
Змеиногорский, Алтайский, Заринский районы и др.
алтайскаязимовка.рф

Гастрономический туризм

Смоленский район,
село Солоновка,
п. Перекоп, ул. Речная, 1
www.3a-tour.ru

«Усадьба Три А»

Главная достопримечательность усадьбы – собственная сыроварня. Семья Кокориных впервые в Алтайском крае изготовила популярный и ценимый гурманами сыр с плесенью – камамбер.

Чтобы попробовать этот деликатес, туристы и экскурсионные группы специально приезжают из Белокурихи, Барнаула, Новосибирска, Кемерово, Красноярска, Томска, Иркутска и Москвы.

Здесь можно попробовать разные сорта сыров (до 25 видов), а также понаблюдать, как делается сыр на разных стадиях. Дополнением к сыру предлагается мед, чай из разнотравья.

www.visitaltai.info

КГБУ «Алтайтурцентр»

Сырная деревня и Молочный дом

Сырная деревня и Молочный дом – эти экскурсионные объекты в селе Карагуж появились в 2011 году при одном из старейших маслосырзаводов края. Дегустации элитных сыров, вкуснейшего сливочного масла и особенного блюда – сырных вареников, которые готовят только здесь, – изюминка музейной экспозиции, посвященной истории сыроделия. Гостям Сырной деревни рассказывают, а в Молочном доме – и показывают, как устроено производство сыров и масла, а также солильное отделение и сырохранилище. А традиционные закваски, обогащенные полезными бактериями, даже дают попробовать. Процесс сыроварения хорошо виден из просторного павильона с витражными окнами – Молочный дом построен при производственном цехе специально для посетителей.

Спортивный туризм

Алтайский краевой центр детского отдыха, туризма и краеведения «Алтай»

«Чарышская перспектива»

Маршрут состоит из пешего и водного маршрутов, которые позволяют получить начальное туристское образование в сфере организации и проведения туристских походов.
Пеший маршрут проходит по Чарышскому району Алтайского края от с. Чарышское до с. Сентелек с посещением «Озера горных духов», «Кедровой поляны», «Царского кургана». Протяженность пешеходной части маршрута – 44 км. Время прохождения – 3 дня. Посещение возможно с июня по август. Способ передвижения: пеший. Водный маршрут предполагает сплав по реке Чарыш от урочища Телое до с .Чарышское. Горные склоны в бассейне реки изобилуют пещерами, что делает возможным организацию спелеомаршрутов. Возможно посещение пещер, стоянок древних людей.

+7 (385 2) 29 98 98
www.doocaltai.ru

Федерация спортивного туризма Алтайского края

Сложно представить себе такой вид туризма и отдыха, который был бы невозможен в Алтайском крае.

Путешествовать по краю можно пешком и на лыжах, на вертолете или под крылом параплана, верхом на лошади или сплавляться по бурным рекам, спускаться на горных лыжах по крутым склонам или на автомобилях и велосипедах преодолевать горные перевалы.

А можно со специальным снаряжением спускаться в таинственный подземный мир многочисленных пещер, подниматься к заоблачным вершинам гор или прогуляться с ружьем по тайге за трофеем.

Туроператоры Алтайского края организуют все виды активных туров по региону.

www.vtourisme.com



vk.com/bobrovaya_zaimka

Кемпинг «Бобровая заимка»

Парапланерный комплекс, на территории которого часто проходят различные соревнования. Например, Открытый чемпионат по спорту сверхлегкой авиации в дисциплине мотопараплан и показательные выступления мотопарапланеристов, Открытые межрегиональные соревнования «Кубок Солоновки».

«Бобровую Заимку» выбирают не только опытные спортсмены. Кемпинг ждет тех, кто хочет активно провести выходные дни: насладиться природой, получить непередаваемые впечатления и ощутить радость полета. Здесь предлагают услуги по обучению полетам на параплане. Полет после обучения можно совершить как самостоятельно, так и в паре с инструктором на параплане-тандеме.

Международный координационный совет «Наш общий дом – Алтай»

Трансграничный туристический маршрут «Алтай – Золотые Горы»

Уникальный маршрут, который проходит вокруг Алтайских гор по территории Алтайского края, Республики Алтай, Баян-Ульгийского и Ховдского аймаков Монголии, Синьцзян-Уйгурского автономного округа Китая и Восточно-Казахстанской области Республики Казахстан, имеет протяженность более четырех тысяч километров.
По ходу маршрута путешественники посетят Белокуриху с ее чистейшим климатом; отдохнут на Бирюзовой Катуни в Алтайском крае; познакомятся с камнерезным делом в Горной Колывани; пройдут километры дорог по горам, укрытым лесами, в Республике Алтай; увидят множество наскальных рисунков в национальном парке Алтай Таван-Богд в Монголии и проедут по ее степям; погостят на озере Канас – бирюзовой жемчужине Китайского Алтая; побывают у подножия самой высокой вершины Сибири – горы Белухи – со стороны Казахстана; проедут мимо царских курганов на Бухтарме. По дороге встретятся многочисленные реки и озера, пещеры и перевалы.

www.altaiinter.info

КГБУ «Алтайприрода»

Экотропа в природном парке «Ая»

Пеший туристический маршрут в охранной зоне природного парка идет от моста над Катунью до скалы «Чертов палец». Живописная панорама окрестностей озера Ая и поймы Катуни открывается с высоты 250 метров.

Путешествие по широкой тропе длиной около 2,5 километров. Начинается маршрут в районе подвесного моста через Катунь от турбазы «Шамбала». Вначале проходит по березовой и дубовой рощам и ельнику мимо болота Моховое. Затем поднимается на гору с народным названием «Церковка» и тянется по возвышенности к конечной точке маршрута – скале «Чертов палец». Отсюда открывается почти вся территория природного парка и панорама изгибов Катуни, разделяющей территории Алтайского края и Республики Алтай.

Вдоль маршрута установлено несколько информационных стендов, указатели направления и скамьи для отдыха. В сезон по экологической тропе проходит до 3,5-4 тыс. человек. Маршрут удобен для пеших и конных прогулок и не требует специальной подготовки.

www.altaipriroda.ru

КГБУ «Алтайприрода»

Экотропа в заказнике «Лебединый»

Несколько небольших незамерзающих озер на территории Советского района – единственное в регионе место зимования огромного количества водоплавающих птиц. Царственные лебеди затмевают все собравшиеся здесь виды пернатых.

В зоне континентального климата массовую зимовку лебедей-кликунов (а в последние годы здесь замечены еще и шипуны, и тундровые лебеди) можно увидеть только в заказнике в нескольких километрах от села Урожайного.

В заказнике проложена экологическая тропа близ озера Светлого с информационными щитами, указателями направления и скамейками для отдыха.

Главные обзорные точки этого экологического маршрута – смотровой двухэтажный павильон недалеко от берега и заходящие в воду мостки, с которых удобно кормить водоплавающих.

Второй этаж смотровой эстакады возвышается над водой на 10 метров Для обзора окрестностей пригодятся бинокль или подзорная труба. На закрытой веранде павильона можно спрятаться от ветра, а в комнате для фотографов – погреться. За вход на пирс берется небольшая плата. Сопровождает организованные экскурсии по охраняемой территории егерь заказника.

В холодный сезон – с середины ноября до начала апреля – озеро Светлое посещают около 30 тысяч туристов. Оно находится в часе езды от федерального курорта Белокуриха и полутора часах от Бийска – главного транзитного пункта турпотока в Горный Алтай. Максимальный наплыв гостей к «лебединому» озеру – до двух тысяч в день – бывает в новогодние каникулы.

www.altaipriroda.ru

КГБУ «Алтайприрода»

«Казачья подкова Алтая»

Маршрут посвящен сохранению исторической памяти, военно-патриотическому воспитанию.
Важнейшей задачей казачества в крае являлась защита предприятий горнозаводской промышленности и русского населения, осваивавшего новый российский регион, от нападения кочевников. Для этого была построена Колывано-Кузнецкая оборонительная линия, протянувшаяся на 749 верст от Усть-Каменогорской крепости к Кузнецку и включавшая в себя девять крепостей и форпостов, а также 53 редута.
Здесь можно принять участие в казачьих обрядах, познакомиться с мастерством ремесленников, встретиться с атаманами и казаками станиц, посмотреть представления, попробовать блюда казачьей кухни, поучиться владению казачьей шашкой, нагайкой, бичом. Летние и зимние катания на тройках, купания коней – уникальные возможности маршрута.
Общая протяженность - около 2000 км.

www.visitaltai.info

Центр традиционной культуры кумандинцев

В центре для туристов проводят экскурсию по музею, в экспозиции которого представлены предметы быта кумандинцев, фотоистории из жизни кумандинского народа, обереговые и ритуальные поделки, литература об этом коренном малочисленном народе.
В рамках центра ведется обучение детей кумандинскому языку, для чего оборудовано отдельное помещение, разработаны учебно-методические материалы.
Гостей знакомят с традиционными кумандинскими песнями и танцами, проводят демонстрации обряда плодородия «Кочакан».

Красногорский район,
с. Красногорское,
пер. Рабочий, 3

Забайкальский край

Забайкальский край – субъект Российской Федерации в восточной части Забайкалья, образован 1 марта 2008 года в результате референдума об объединении Читинской области и Агинского Бурятского автономного округа. Граничит с Амурской и Иркутской областями, Республикой Бурятия и Республикой Саха (Якутия). Южная и юго-восточная границы Забайкальского края являются государственной границей Российской Федерации с Монголией и Китайской Народной Республикой. Административный центр – город Чита.

Восточное Забайкалье – сказочно красивый и загадочный край. Более чем 300-летняя история освоения и заселения Забайкалья русскими казаками оставила серию замечательных памятников культуры, архитектуры и градостроительства. На территории края обнаружены древние городища гуннов, захоронения тюрков и монголов.

В Забайкалье находятся государственные природные биосферные заповедники «Даурский» и «Сохондинский», множество природных заказников и памятников природы, национальный парк «Алханай», единственный на сегодня в мире трехсторонний российско-монгольско-китайский заповедник «Даурия».

Забайкалье по праву называют «страной нарзанов». В регионе открыто более 300 минеральных источников, целебные воды которых не уступают по своим свойствам самым знаменитым в мире. К услугам гостей курорты края, где можно избавиться от серьезных заболеваний и просто хорошо отдохнуть. Это край, находящийся на стыке религий и культур – восточной и западной. Потомки старообрядцев, расселившихся в бассейне реки Чикой, знамениты народным творчеством, самобытностью, нерастраченностью духовной культуры, которая Организацией Объединенных Наций включена в список «Шедевры устного и нематериального наследия». Огромный интерес у туристов вызывают буддийские центры, возраст некоторых из них превышает 200 лет. Именно здесь сохранились древнейшие архитектурные памятники бурятского народа, в числе которых Агинский и Цугольский дацаны.

В регионе разработаны многочисленные и разнообразные научно-познавательные маршруты, которые знакомят туристов с историей рельефа, краеведением, этнической культурой коренных жителей региона.

Забайкальский краевой краеведческий музей имени А. К. Кузнецова

«История маленькой Читы – история всей России»

Экскурсия рассказывает об истории основания и становления Читы, знакомит с архитектурными памятниками. В программе экскурсии посещение музея декабристов.

+7 (302 2) 35 55 30
chitinsky.muzei@yandex.ru

Забайкальский краевой краеведческий музей имени А.К. Кузнецова

«Забайкальские версты»: Нерчинск

Экскурсия в старейший город Забайкалья – Нерчинск, с заездом в село Калинино, посещением краеведческого музея, экскурсией по центральной части города.

+7 (302 2) 35 55 30
chitinsky.muzei@yandex.ru

Забайкальский краевой краеведческий музей имени А.К. Кузнецова

«Забайкальские версты»: национальный парк Алханай

Экскурсия в национальный парк Алханай. Знакомство с памятниками природы: Храм Ворота, Щель грешников, Чрево матери. Посещение целебных источников.

+7 (302 2) 35 55 30
chitinsky.muzei@yandex.ru

kalartur@yandex.ru

Каларский центр туризма при Каларском историко-краеведческом музее

Урочище Чарские пески

Урочище Чарские пески – памятник природы Каларского района, входящий в состав национального парка Кодар. Песчаный массив, размером примерно 10 км на 5 км, площадью около 50 км^2, расположен в Чарской котловине, в предгорьях хребта Кодар. Песчаные массы формируют гряды и цепи барханов. Длина отдельных барханов 150–170 м, высота до 80 м. Северо-восточные склоны имеют уклон до 32 градусов.

С 2010 года Чарские пески входят в «7 чудес Забайкалья».

Читинский городской зоопарк, его структурное подразделение Зоопитомник «Амодово».

Экотропа Забайкалья

Экскурсия начинается от городского «Визит-центра» до зоопитомника «Амодово». Дорога проходит мимо озера Кенон, реки Ингода, через населенные пункты Сивяково и Амодово.

Пеший маршрут начинается с кольца «Фауна», где проходит обзорное знакомство с животными зоопитомника. На протяжении маршрута по кольцу «Флора» будет проходить смена экосистем, характерных для Забайкалья. Экскурсия пройдет через хвойный и смешанный лес, затронет участок березовой рощи. Маршрут пересечет долину реки Амодовка с выраженной степной и луговой растительностью, а также небольшой болотистый участок с характерными для этой местности растениями и животными. Выход к леднику в летнее время оставит яркие и незабываемые впечатления.

Читинский городской зоопарк, его структурное подразделение Зоопитомник «Амодово».

«Серебряный город»

Зоопитомник «Амодово» – скальные останцы «Ингодинские столбы», «Гора-камень».

Заповедная местность правобережья реки Ингоды – это богатый комплекс уникальных природных объектов: яркие, сочные луга с лечебными травами; леса с пышной растительностью; речки с хрустально чистой водой; скальные останцы причудливых форм с вершинами зубцов в виде пиков, башен и замков, гротами, лазами и сквозными отверстиями; озера среди гор; ледники, перевалы с которых открывается великолепный вид.

+7 (302 2) 35 095 98
+7 924 274 11 96
+7 924 476 11 95
amodovo@yandex.ru
zooparkchita@yandex.ru
www.amodovo.ru

Каларский центр туризма при Каларском историко-краеведческом музее

Чара – долина р. Сухой – долина р. Апсат – долина р. Минеральный – водопад Фестивальный – истоки р. Минеральный – пер. Шоколадный – долина р. Апсат – сплав по р. Апсат – п. Новая Чара, 8-10 дней.

Река Апсат, водопад на р. Сухой, водопад Фестивальный (12-15 м) – геологические образования на хребте между реками Мускунах и Минеральный, места обитания «краснокнижных» снежного барана и черношапочного сурка, отпечатки древних растений.

kalartur@yandex.ru

Администрация муниципального района «Дульдургинский район», отдел экономики, управления имуществом и земельным отношениям

Маршрут здоровья

Село Дульдурга – Дацан «Даши Тубдэнлинг» с. Узон – «Юсун туг» с. Токчин – «Угсахай» с. Зуткулей – НП «Алханай».
Трехдневный тур.
Село Дульдурга: посещение краеведческого музея, церкви, экскурсия по селу.
Село Узон: посещение дацана «Даша Тубдэнлинг».
Село Токчин: посещение турбазы «Юсун туг».
Село Зуткулей: посещение профилактория «Угсахай».
Национальный парк «Алханай»: восхождение к Уудэн Сумэ («Храм Ворота»).

+7 (302 56) 21 450
econ_08@mail.ru
www.duldurga.ru

Забайкальский краевой краеведческий музей имени А.К. Кузнецова

«Забайкальские версты»: Агинское

Экскурсия в поселок Агинское с посещением Агинского Дацана, краеведческого музея, экскурсия по поселку.

+7 (302 2) 35 55 30
chitinsky.muzei@yandex.ru

Красноярский край

Красноярский край – второй по площади субъект Российской Федерации (площадь региона – 2366,8 тыс. км^2), расположенный в Восточной Сибири в бассейне реки Енисей. Протяженность края с севера на юг составляет 2886 км, с запада на восток – 1250 км. На севере край омывается водами двух морей Северного Ледовитого океана – Карским и морем Лаптевых. На территории региона находится мыс Челюскин – крайняя северная точка материковой части России и всей Азии. На востоке край граничит с Республикой Саха (Якутия) и Иркутской областью, на юге – с Республикой Тыва и с Республикой Хакасией, на западе – с Кемеровской и Томской областями, а также с Ханты-Мансийским и Ямало-Ненецким автономными округами. На территории края проживают представители 159 национальностей. Расстояние от Москвы до регионального центра по прямой составляет 3363 км.

Туристская отрасль Красноярского края характеризуется положительной динамикой туристского потока (2013 год – 525,0 тыс. человек, 2015 год – 644,2 тыс. человек, 2017 – 696,3 тыс. человек).

Бренды региона: река Енисей (самая полноводная в мире), плато Путорана (объект Всемирного наследия ЮНЕСКО), город-музей Енисейск (внесен в предварительный список наследия ЮНЕСКО), географический центр Российской Федерации – место падения Тунгусского метеорита (Эвенкийский муниципальный район), поселок Шушенское, государственный природный заповедник «Столбы», Саяно-Шушенская ГЭС, Красноярская ГЭС и другие.

Брендовые мероприятия региона: Международный фестиваль этнической музыки и ремесел «МИР Сибири» (Шушенский район), Международный турнир по вольной борьбе имени Ивана Ярыгина (г. Красноярск), Енисейская августовская ярмарка (г. Енисейск), праздник «Енисейская уха» (Енисейский район), День минусинского помидора (г. Минусинск), фестиваль народной культуры «Сибирская Масленица» (Сухобузимский район), фестиваль «Большой Аргиш» (Норильск и Таймырский Долгано-Ненецкий район) и другие.

Бурмак и компания «АЛЬТАМИРА» коммандитное товарищество

Тур «Манский рейд»

Нить маршрута: г. Красноярск – п. Манский – г. Красноярск, 8 дней.
Туристские объекты:
Утес Семёновский, Урманские скалы, скалы Писунец, Изыксковый утес, полуостров Зыряновский, Перекопская шивера, п. Манский.

Данный маршрут представляет собой сплав по саянской красавице, протекающей в таежной местности, украшенной величественными утесами – реке Мане. Сплав по реке относительно спокойный и безопасный, поэтому подходит для семейного отдыха с детьми.

г. Красноярск, пр. имени газеты «Красноярский рабочий», 179
+7 (391) 292 55 30, 292 55 01, 292 55 31
alta-mira@mail.ru
альтамира.рф

Центр развития туризма при Фонде «РОСТ»

Тур «Бирюса»

Нить маршрута: село Новобирилюссы, 2-3 часа.
Туристские объекты:
Бирюсинский залив, Красноярское водохранилище.
Маршрут позволяет познакомиться с красотами сибирской тайги и Бирюсинского залива.
«Бирюса» – это уникальное место, возникшее в результате затопления устья реки Бирюса, при строительстве Красноярской ГЭС и создании Красноярского водохранилища. В Бирюсинском заливе находится около 300 пещер и гротов, а берега залива имеют преимущественно крутой и обрывистый характер.

г. Красноярск, пр. имени газеты «Красноярский рабочий», 179
+7 (391) 293 32 33
2933233@bk.ru

Общество с ограниченной ответственностью
туристическая фирма «ПОЛОНИЯ»

Тур «Круизы по Енисею»

Нить маршрута: г. Норильск – г. Дудинка – г. Игарка – п. Туруханск – п. Бахта – п. Бор – г. Енисейск – г. Красноярск, 10 дней.
Туристские объекты:
Музейно-выставочный комплекс «Музей Норильска», Таймырский краеведческий музей, остров Монастырский, Музей «Фото-Изба» и музей «Рубанка», Енисейский краеведческий музей им. А. И. Кытманова, стрелка – место впадения р. Ангары в р. Енисей, государственный природный заповедник «Столбы», Пароход-музей «Св. Николай», Красноярская ГЭС, смотровая площадка «Царь-рыба», набережная г. Дивногорска, Мемориальный комплекс.
Маршрут позволяет познакомиться с живописными берегами р. Енисей, посетить различные города, поучаствовать в разнообразных развлекательных мероприятиях.
Теплоход повышенной комфортности пройдет по акватории реки Енисей от Речного вокзала города Красноярск до города Дудинка.

г. Красноярск,
ул. 78 Добровольческой бригады,
д. 14 Б, п. 77
+7 (391) 254 01 33,
254 22 52, 254 29 60
info@poloniya.ru
www.poloniya.ru/contacts

Тур «Круизы по Енисею»
Нить маршрута: г. Норильск – плато Путорана – г. Дудинка – г. Енисейск – г. Красноярск, 14 дней.
Туристские объекты:
Плато Путорана, озеро Лама, государственный природный заповедник «Путоранский», Музейно-выставочный комплекс «Музей Норильска», Таймырский краеведческий музей, остров Монастырский, Музей «Фото-Изба» и музей «Рубанка», Енисейский краеведческий музей им. А. И. Кытманова, Стрелка – место впадения р. Ангары в р. Енисей, государственный природный заповедник «Столбы», Пароход-музей «Св. Николай», Красноярская ГЭС, смотровая площадка «Царь-рыба», набережная г. Дивногорска, Мемориальный комплекс В. П. Астафьева в селе Овсянка.
В ходе путешествия экскурсанты увидят живописные берега р. Енисей, объект Всемирного наследия ЮНЕСКО – плато Путорана, поучаствуют в разнообразных развлекательных мероприятиях.
Теплоход повышенной комфортности пройдет по акватории реки Енисей от Речного вокзала города Красноярск до города Дудинка.

Общество с ограниченной ответственностью
туроператор «Азимут»

Тур «Дивногорская Ривьера»

Нить маршрута: г. Красноярск – г. Дивногорск – г. Красноярск.
Туристские объекты:
Дивногорский городской музей, Приход в честь иконы Божией Матери «Знамение-Абалацкая».
Программа тура позволит увидеть самые красивые места г. Красноярска и г. Дивногорска с борта теплохода.
Теплоход повышенной комфортности пройдет по акватории реки Енисей от Речного вокзала города Красноярска до знаменитой Красноярской ГЭС и закончит маршрут на набережной г. Дивногорска.
Удивительные пейзажи, познавательная путевая информация и увлекательная экскурсионная программа познакомят гостей с интересными фактами из истории г. Красноярска и г. Дивногорска.

г. Красноярск, ул. Боград, 114
+7 (391) 223 2 332, 294 07 04
24azimut@mail.ru
www.24azimut.ru/info/view/39

Экскурсионное агентство
«Город сказка»

Тур «К дивным горам, к крутым берегам»
Нить маршрута: г. Красноярск – г. Дивногорск – г. Красноярск,
6-7 часов.
Туристские объекты:
Красноярский речной вокзал, Дивногорский городской музей, остров Отдыха, Коммунальный мост, остров Посадный, Центральный парк, Часовня Параскевы Пятницы, набережная г. Красноярска, музей-усадьба Г. В. Юдина, ледовая арена «Платинум», Фанпарк «Бобровый лог», скала Такмак, Ботанический сад имени В. М. Крутовского, Свято-Успенский монастырь, Парк флоры и фауны «Роев Ручей», государственный природный заповедник «Столбы», скала Голубка, Серафимо-Знаменский скит, Мининские столбы, г. Дивногорск, Мемориальный комплекс В. П. Астафьева, смотровая площадка

«Царь-рыба», Афонтова гора, Торгашинский хребет, Вантовый мост, Музейный центр «Площадь Мира»

Экскурсионный маршрут пройдет по акватории реки Енисей до г. Дивногорска. Маршрут сопровождается познавательной путевой информацией о р. Енисей и главных достопримечательностях г. Красноярска и г. Дивногорска.
В ходе путешествия экскурсанты узнают интересные факты о жизни и творчестве В. П. Астафьева, смогут познакомиться с красотами сибирской природы.

г. Красноярск, ул. Академика Павлова, 22
+7 (391) 229 59 27
gorod-skazka24@mail.ru
www.sibexcursions.ru

Муниципальное бюджетное учреждение «Центр общественных инициатив и развития туризма» Эвенкийского муниципального района

Тур «Географический центр России»

Нить маршрута: п. Тура (Эвенкийский муниципальный район) – озеро Виви – база «Юктэли» и «Виви», 9 дней и 8 ночей.
Туристские объекты:
Озеро Виви, Поклонный Крест и Часовня Сергия Радонежского, плато Путорана.

Протяженность маршрута составляет 160 км. Туристический маршрут начинается с точки, расположенной на озере Виви. В озеро впадает более 35 небольших рек, а выходит одна – река Виви.
Проживание и питание туристов обеспечивается в палаточных лагерях, на базах «Виви» и «Юктэли».
На протяжении всего маршрута обеспечивается безопасность в виде сопровождения егеря.

Красноярский край, Эвенкийский район,
п. Тура, ул. Колхозная, 16
+7 (391 70) 31 239, 32 219
crtiru@tura.evenkya.ru
www.evenkya-travel.ru

TRAVEL, Компания туризма и отдыха
(ООО «Трэвел»)

Сплавы на плотах по реке Мане

Нить маршрута: г. Красноярск – п. Береть – г. Красноярск,
3дня и 2ночи.
Туристские объекты:
Река Мана, город Дивногорск, поселок Усть-Мана.

Туристский маршрут по реке Мана рассчитан на теплое время года (весна, лето, осень).
Во время сплава для туристов предусмотрены 3-разовое горячее питание и ночевки в палаточном лагере на собственных стоянках. Для гостей организованна развлекательная программа.
Прохождение маршрута обеспечивают двухэтажные плоты на продольных надувных баллонах. Общая площадь судна 120 м^2. Туристическое снаряжение: туристический коврик, спальный мешок.

г. Красноярск, пр. имени газеты «Красноярский рабочий», 179
7 (391) 292 55 30, 292 55 01, 292 55 31
alta-mira@mail.ru
альтамира.рф

Детский туризм

Центр туризма и обучения
«Спутник»

Каникулы в Красноярске

Нить маршрута: г. Красноярск, 2 дня и 1 ночь.
Туристские объекты:
Красноярский краеведческий музей, фабрика игрушек «Бирюсинка», Музей-усадьба В. И. Сурикова, Красноярская ГЭС, смотровая площадка «Царь-рыба», Пароход-музей «Св. Николай»
Туристический маршрут рассчитан на школьников, которые в рамках маршрута смогут ознакомиться с основными достопримечательнос-

тями и особенностями г. Красноярска.
Программа тура предусматривает проведение экскурсий познавательного характера; программа подходит как для младшего, так и для старшего школьного возраста.

Зимние каникулы в Шушенском

Нить маршрута: г. Красноярск – г. Минусинск – п. Шушенское – п. Сизая – г. Абакан – г. Красноярск, 4 дня и 3 ночи.
Туристские объекты:
Историко-этнографический музей-заповедник «Шушенское», Майнская ГЭС, Саяно-Шушенская ГЭС, Церковь Святой преподобной великомученицы Евдокии, Минусинский региональный краеведческий музей им. Н. М. Мартьянова, Хакасский национальный краеведческий музей имени Л. Р. Кызласова.
Туристический маршрут рассчитан на школьников, которые в рамках маршрута смогут ознакомиться с основными достопримечательностями и особенностями Южной Сибири.
Программа подходит как для младшего, так и для старшего школьного возраста.

Каникулы в Хакасии

Нить маршрута: г. Абакан – г. Минусинск – пгт Шушенское,
3 дня и 2 ночи.
Туристские объекты: Музей-заповедник «Шушенское», Саяно-Шушенская ГЭС, Музей ретро автомототехники СССР и автомобильных предприятий Юга Красноярского края, Хакасии и Тывы в г. Минусинске, Абаканский городской экзотариум.
Туристический маршрут рассчитан на школьников, которые в рамках маршрута смогут ознакомиться с основными достопримечательностями и особенностями Республики Хакасия и юга Красноярского края.
Программа тура предусматривает проведение экскурсий познавательного характера Музей-заповедник «Шушенское», Саяно-Шушенская ГЭС, участие экскурсантов в мастер-классе по лепке из глины.
Программа подходит как для младшего, так и для старшего школьного возраста.

г. Красноярск, пр. Мира, 57
+7 (391) 212 33 96, 212 31 51
sputnik@krsn.ru
www.sputnik-kras.ru

Экскурсионное агентство
«Город сказка»

«Сибирский Бастион»

Нить маршрута: г. Красноярск, 3 часа.
Туристские объекты:
Поклонная гора, Музей «Мемориал Победы», Гвардейский парк, Мемориальный комплекс в честь 70-летия Победы.
Экскурсионный маршрут, посвященный Великой Отечественной войне, рассказывает о значимых событиях в ходе военных действий и подвигах защитников г. Красноярска.

г. Красноярск, ул. Академика Павлова, 22
+7 (391) 229 59 27
gorod-skazka24@mail.ru
www.sibexcursions.ru/contacts/

Культурно-познавательный туризм

Центр туризма и обучения
«Спутник»

«Путешествие в Дивногорье»

Нить маршрута: г. Красноярск – с. Овсянка – г. Дивногорск – г. Красноярск, 2 дня и 1 ночь.
Туристские объекты:
Музей-усадьба В. И. Сурикова, смотровая площадка «Царь-рыба», Мемориальный комплекс В. П. Астафьева, смотровая площадка Красноярской ГЭС, Дивногорский городской музей, Храм иконы Божией Матери «Знамение», набережная г. Дивногорска, пароход-музей «Св. Николай».
Маршрут позволяет познакомиться с достопримечательностями г. Красноярска и г. Дивногорска.
Панорамные виды на р. Енисей, знакомство с музеями и храмами, посещение Красноярской ГЭС, природные чудеса и объекты культурного наследия – все это органично вписывается в программу экскурсионного тура.

Центр туризма и обучения «Спутник»

Тур «Южная Сибирь»

Нить маршрута: г. Красноярск – пгт Шушенское – с. Сизая – г. Минусинск – г. Красноярск.
2 дня и 3 ночи.

Туристские объекты:
Историко-этнографический музей-заповедник «Шушенское», Саяно-Шушенская ГЭС, Музей легендарного борца Ивана Ярыгина в селе Сизая, Церковь святой преподобной великомученицы Евдокии, Спасский собор, объекты деревянного и каменного зодчества в стиле «Сибирского барокко», Минусинский краеведческий музей им. Н. Мартьянова, Музей декабристов, Музей ретро автомототехники СССР и автомобильных предприятий Юга Красноярского края, Хакасии и Тывы в г. Минусинске.



Экскурсионный маршрут проходит по югу Красноярского края и Хакасии. В программу тура включено посещение Минусинска, Шушенского, Саяно-Шушенской ГЭС.

В ходе путешествия экскурсанты познакомятся с историческими, культурными, этнографическими особенностями Южной Сибири, с достопримечательностями сибирских городов и сел.

В экскурсионный маршрут включены: трансфер на микроавтобусе, осмотр уникальных музейных экспозиций, развлекательные мероприятия, проживание в необычной гостинице «Новая деревня», питание в стиле «Сибирская кухня».

г. Красноярск, пр. Мира, 57
+7 (391) 212 33 96, 212 31 51
sputnik@krsn.ru
www.sputnik-kras.ru

Центр туризма и обучения «Спутник»

«Город у Красного яра»

Нить маршрута: г. Красноярск, 3 дня и 2 ночи.
Туристские объекты:
Красноярский краеведческий музей, смотровая площадка «Царь-рыба», фанпарк «Бобровый лог», пароход-музей «Св. Николай», интерактивный музей науки «Ньютон Парк», Парк флоры и фауны «Роев ручей», Музей-усадьба Сурикова.

Маршрут позволяет познакомиться с достопримечательностями г. Красноярска и его живописными окрестностями.

Панорамные виды на р. Енисей, знакомство с музеями и храмами, посещение парка флоры и фауны «Роев ручей» и фанпарка «Бобровый лог», государственного природного заповедника «Столбы» – природа и объекты культурного наследия органично вписываются в программу экскурсионного тура.

г. Красноярск, пр. Мира, 57
+7 (391) 212 33 96, 212 31 51
sputnik@krsn.ru
www.sputnik-kras.ru

Экскурсионное агентство «Город сказка»

«Из острога в мегаполис вырос он»

Нить маршрута: г. Красноярск, 2 часа.
Туристские объекты:
Площадь 350-летия (Театральная площадь), памятник архиепископу Луке, площадь Революции, площадь Мира, мост «Виноградовский», скульптурная композиция «Лошадь белая», памятник А. А. Дубенскому, часовня Святой великомученицы Параскевы Пятницы.

Программа тура позволит посетить г. Красноярск, являющийся столицей Восточной Сибири, увидеть архитектурные ансамбли города, прогуляться по набережной вдоль могучей реки Енисей.

В экскурсию включены интересные исторические места Красноярска.



г. Красноярск, ул. Академика Павлова, 22
+7 (391) 229 59 27
gorod-skazka24@mail.ru
www.sibexcursions.ru/contacts

ООО «Сибвэй Тур»

Тур «В гости к Усть-Тасеевскому идолу»

Нить маршрута: г. Красноярск – с. Казачинское – г. Енисейск,
6 ночей и 7 дней.

Туристские объекты:
Казачинские пороги, Монастырское озеро, Усть-Тасеевский культовый комплекс.

Программа тура позволит полюбоваться панорамными видами природы и сибирских рек: Тасеевой, Бирюсы, Чуны и Ангары, увидеть древние жертвенники, мысы и пещеры, посетить первую столицу Енисейской губернии – г. Енисейск. Его историческая часть внесена в предварительный список Всемирного наследия ЮНЕСКО.

Маршрут начинается в районе реки Тасеева Красноярского края, где можно не только отдохнуть, но и погрузиться в историю Сибири, увидеть памятники, которым более 23 веков.

г. Красноярск, ул. ул. Авиаторов, 41
+7 (391) 253 83 14, +7 913 509 83 14
info@sibwaytour.ru
www.sibwaytour.ru

Научный туризм



Экскурсионное агентство «Город сказка»

«Гранит науки»

Нить маршрута: г. Красноярск, 2 часа.
Туристские объекты:
Красноярский государственный институт искусств имени Дмитрия Хворостовского, Красноярский педагогический университет имени В. П. Астафьева, Красноярский аграрный университет, Сибирский государственный университет науки и технологий имени академика М. Ф. Решетнёва, Красноярский государственный медицинский университет имени профессора В. Ф. Войно-Ясенецкого, Сибирский федеральный университет.
Экскурсанты познакомятся с основными высшими учебными учреждениями г. Красноярска и направлениями обучения в них.
В экскурсию входит посещение учебных заведений (на выбор). Во время экскурсии можно узнать об историях успеха значимых для города личностей, о знаменитостях, которые когда-то были студентами, информацию о перспективах рынка труда и об актуальных профессиях в России.

г. Красноярск, ул. Академика Павлова, 22
+7 (391) 229 59 27
gorod-skazka24@mail.ru
www.sibexcursions.ru/contacts

Образовательный туризм

Центр туризма и обучения «Спутник»

«Легенды канской земли»

Нить маршрута: г. Краснорск – с. Ольгино (Уярский район) – г. Зеленогорск – г. Канск – с. Б.Уря – г. Бородино – г. Красноярск, 2 дня и 1 ночь.

Туристские объекты:
Ольгинская церковь, Зеленогорский музейно-выставочный центр, Спасский Собор, Гадаловские ряды, Канский краеведческий музей, панорамная площадка Бородинского угольного разреза, Бородинский музей.

В ходе путешествия экскурсанты увидят живописные берега р. Енисей, Канск – один из 15 крупных городов, расположенных на территории Красноярского края, г. Зеленогорск и г. Бородино.

Во время экскурсии по «канской» земле гости познакомятся со старинными легендами, прикоснутся к истории этих городов.

Экскурсионный маршрут рассчитан для всех категорий граждан.

Центр туризма и обучения «Спутник»

«Сибирь – земля тайн и чудес»

Нить маршрута: г. Минусинск – (Ермаковский район) – пгт Шушенское – с. Саянское – г. Саяногорск – г. Абакан, 3 дня.

Туристские объекты:
Природный парк «Ергаки», Усинский тракт, Историко-этнографический музей-заповедник «Шушенское», Саянский острог, Майнская ГЭС, Саяно-Шушенская ГЭС.

Маршрут позволяет познакомиться с неповторимым обаянием сибирской природы, посетить достопримечательности г. Минусинска, пгт Шушенское, г. Саяногорска, получить представление о традициях и быте южных народов Сибири.

г. Красноярск, пр. Мира, 57
+7 (391) 212 33 96, 212 31 51
sputnik@krsn.ru
www.sputnik-kras.ru

Промышленный туризм

Экскурсионное агентство «Город сказка»

«Мастерская сказки»

Нить маршрута: г. Красноярск, 2 часа.

Туристские объекты:
Кондитерско-макаронная фабрика «Краскон», «Красноярский хлеб», Красноярская фабрика игрушек.

Экскурсионный маршрут рассчитан на школьников, которые в рамках маршрута посетят Кондитерско-макаронную фабрику «Краскон» и Красноярскую фабрику игрушек. На память об экскурсии все ее участники получат новогодний подарок.

Программа тура будет интересна школьникам разных возрастов.

г. Красноярск, ул. Академика Павлова, 22
+7 (391) 229 59 27
gorod-skazka24@mail.ru
www.sibexcursions.ru

Религиозный (паломнический) туризм

Общество с ограниченной ответственностью туроператор «Азимут»

«Енисейск гостеприимный»

Нить маршрута: г. Красноярск – Большемуртинский район – г. Енисейск – г. Лесосибирск – г. Красноярск, 2 дня.

Туристские объекты:
Енисейский краеведческий музей, Спасский мужской монастырь, Успенская церковь, Музей «Рубанка», Енисейский краеведческий музей им. А. И. Кытманова, Монастырское озеро.

Данный маршрут представляет собой путешествие по старейшему городу на р. Енисей – Енисейску.
Гости посетят авторские экскурсии в Енисейский краеведческий музей, в частные музеи «Фото-изба» и Музей «Рубанка», на святое оз. Монастырское.

г. Красноярск, ул. Боград, 114
+7 (391) 223 2 332, 294 07 04
24azimut@mail.ru
www.24azimut.ru/info/view/39

Экскурсионное агентство
«Город сказка»

Храм – дом Божий

Нить маршрута: г. Красноярск, 3 часа.

Туристские объекты:
Свято-Успенский монастырь, Храм в честь иконы Божией Матери «Всецарица», Церковь Успения Пресвятой Богородицы, Храм преподобного благоверного князя Олега Брянского, культурно-исторический центр «Успенский»

Маршрут позволяет познакомиться с религиозными объектами г. Красноярска, в том числе с один из старейших и красивейших храмов г. Красноярска – Свято-Успенским монастырем.
Также гости смогут посетить культурно-исторический центр «Успенский».

г. Красноярск, ул. Академика Павлова, 22
+7 (391) 229 59 27
gorod-skazka24@mail.ru
www.sibexcursions.ru

Сельский туризм

г. Красноярск
ул. Урицкого 117 оф 2-01
+7 (391) 2 220 800
www.sayanring.ru

Туроператор «Саянское кольцо»
(ООО «Саянское кольцо центр»)

Тур выходного дня «В гости к мастеру»

Нить маршрута: Курагинский район – д. Петропавловка, 4 дня/3 ночи.
Туристские объекты:
Река Казыр, деревянный храм, творческая образовательная школа для детей домик в китайском стиле, мастерская художника, сувенирная лавка.

Экскурсия рассчитана на несколько дней в экспериментальном экологическом поселении «Город Солнца», где вокруг настоящая сибирская тайга с традиционным многотравьем и животным миром.
Гости смогут провести выходные в гостеприимной семье, принять участие в мастер-классах по гончарному мастерству или лозоплетению.

Событийный туризм

Туроператор «Саянское кольцо»
(ООО «Саянское кольцо центр»)

Фестиваль «Мир Сибири»

Нить маршрута: Республика Хакасия – г. Минусинск –
пгт Шушенское – Республика Хакасия, 5 дней и 4 ночи.
Туристские объекты:
Парк ландшафтного дизайна «Сады мечты», Спасский собор, Краеведческий музей им. Н. М. Матьянова, историко-этнографический музей-заповедник «Шушенское», фестиваль «МИР Сибири», деревня Сизая (родина олимпийского чемпиона – борца-вольника Ивана Ярыгина), Саяно-Шушенская ГЭС.
Мероприятие собирает тысячи мастеров-ремесленников со всего Красноярского края. В рамках события выступают краевые творческие

коллективы, проходят выставки-ярмарки изделий ручной работы, бесплатные творческие мастер-классы.

Гостям пгт Шушенского предоставляется возможность оценить мастерство и талант всемирно известных музыкантов. Живое исполнение и высокое качество звука – залог ярких впечатлений зрителей, приезжающих на фестиваль.

г. Красноярск
ул. Урицкого 117 оф. 2-01
+7 (391) 2 220 800
www.sayanring.ru

Спортивный туризм

Бурмак и компания «АЛЬТАМИРА» коммандитное товарищество

Зимние Ергаки

Нить маршрута: г. Абакан – Природный парк Ергаки – г. Абакан, 3 дня и 2 ночи.
Туристские объекты:
Висячий камень, озеро Каровое, Перевал Художников, озеро Радужное, водопад «Слезы Саяна», Скала Кит.

Данный тур представляет собой трехдневный лыжный маршрут выходного дня с ночевками в лагере «Жемчужина Саян», в палатках «альпхижинах» под Висячим камнем. Прогулки на лыжах и снегоступах к Спящему Саяну, на озеро Радужное, на перевал Художников, к ледопаду «Слезы Саяна».

г. Красноярск, пр. имени газеты «Красноярский рабочий», 179
+7 (391) 292 55 30, 292 55 01, 292 55 31
alta-mira@mail.ru
альтамира.рф

Бурмак и компания «АЛЬТАМИРА»
коммандитное товарищество

«Ожерелье Саян»

Нить маршрута: г. Абакан – Природный парк «Ергаки» – г. Абакан, 8 дней и 7 ночей.

Туристские объекты:
Озеро Радужное, скала «Висячий камень», оз. Нижнее Буйбинское, Каровые озера, перевал Художников, озеро Художников, Малахитовая ванна, каскадные водопады на ручье Горных духов, водопад Тайгишонок, скала Тугодум, пика Зуб Дракона.

Данный тур является пешим походом по территории природного парка «Ергаки». Пешеходный маршрут включает в себя посещение популярных и экзотических мест природного парка: озеро Радужное, Спящий Саян, озеро Художников, водопад Горных Духов, пик Зуб Дракона, пики Птица и Звездный, озеро Светлое, водопад Мраморный.

Поход начинается и заканчивается в лагере «Жемчужина Саян», что делает его более комфортным для туристов. В лагере работает лесное кафе и баня.

г. Красноярск, пр. имени газеты «Красноярский рабочий», 179
+7 (391) 292 55 30, 292 55 01, 292 55 31
alta-mira@mail.ru
альтамира.рф

Экскурсионное агентство
«Город сказка»

«Красноярск спортивный»

Нить маршрута: г. Красноярск, 3 часа.
Туристские объекты:
Фанпарк «Бобровый лог», Четвертый Мост через р. Енисей, много-

функциональный спортивно-зрелищный комплекс с ледовой ареной «Платинум Арена», академия Биатлона.
Маршрут позволяет гостям отправиться в небольшое путешествие по спортивным объектам г. Красноярска, чтобы увидеть места прошлых, настоящих и будущих побед спортсменов.

г. Красноярск, ул. Академика Павлова, 22
+7 (391) 229 59 27
gorod-skazka24@mail.ru
www.sibexcursions.ru/contacts

Транзитный туризм

ООО «Сибвэй Тур»

Джип-тур по Торгашинскому хребту и баня на дровах

Нить маршрута: г. Красноярск, 3 часа.

Туристские объекты:
Торгашинский хребет.

Программа тура позволит посетить удивительно живописное место, которое находится всего в 30 минутах от центра г. Красноярска – на Торгашинском хребте.

В ходе путешествия экскурсанты могут прогуляется среди скал, увидеть каменные арки и утесы, которым миллионы лет, тонкую ленту р. Базаихи и г. Красноярск.

г. Красноярск, ул. Авиаторов, 41
+7 (391) 253 83 14, +7 913 509 83 14
info@sibwaytour.ru
www.sibwaytour.ru

Экскурсионное агентство
«Город сказка»

«Тропа в гармонии с природой»

Нить маршрута: г. Красноярск, 3 часа.
Туристские объекты:
Государственный природный заповедник «Столбы».

Программа тура позволит гостям посетить экологическую тропу государственного природного заповедника «Столбы».
Во время прогулки по экологической тропе посетители получают информацию об экологических системах, природных объектах, процессах и явлениях в природе.

г. Красноярск, ул. Академика Павлова, 22
+7 (391) 229 59 27
gorod-skazka24@mail.ru
www.sibexcursions.ru/contacts

Туроператор
ООО «Академия Путешествий»

Водопады Плато Путорана

Нить маршрута: Красноярск – п. Светлогорск (Туруханский район), 8 дней и 7 ночей.
Туристские объекты:
Большой Курейский водопад, государственный природный заповедник «Путоранский», вдхр. Курейское, р. Курейка, оз. Дюпкун, водопады: «Два Брата», «Чашки», «Гагарья-1», «Домашний», «Аметистовый-1», «Аметистовый-2», «Лазурный», «Косой».

Маршрут позволяет увидеть горы с плоскими вершинами и низкими облаками, фьордовые озера и водопады плато Путорана, узнать кри-

стальный вкус настоящей воды р. Путораны, попробовать блюда с особенным кремовым вкусом из северной щуки и самой красивой рыбы Сибири – арктического гольца.

+7 902 990 91 42
ap2429142@yandex.ru
putorana-rafting@yandex.ru
www.putorana-rafting.ru

Этнический туризм

Туроператор «Саянское кольцо» (ООО «Саянское кольцо центр»)

«Великое Саянское Кольцо»
Нить маршрута: г. Красноярск – пгт Шушенское – Республика Тыва – Республика Хакасия, 10 дней и 9 ночей.
Туристские объекты:
Часовня Параскевы Пятницы, Красноярский краевой краеведческий музей, государственный природный заповедник «Столбы», смотровая площадка «Царь-Рыба», Красноярская ГЭС, Саяно-Шушенская ГЭС, государственный этнографический музей-заповедник «Шушенское», природный парк «Ергаки», Спящий Саян, Национальный музей Тывы, горы Хайыракан, буддийский монастырь Устуу-Хурээ, Хакасский археологический музей-заповедник «Казановка», Хакасский национальный краеведческий музей, Долина Царей, Большой Салбыкский курган.
Маршрут позволяет познакомиться с бытом сибиряков прошлых столетий, с современным укладом их жизни. Туристы почувствуют гостеприимство местных жителей, узнают, насколько многонациональна и богата культурными традициями Сибирь.
Великое Саянское кольцо – это уникальная возможность прикоснуться к природе и культуре трех совершенно разных регионов: Красноярского края, Республик Тыва и Хакасия.

г. Красноярск ул. Урицкого 117, оф. 2-01
+7 (391) 2 220 800
www.sayanring.ru

Иркутская область

Иркутская область расположена в южной части Восточной Сибири в бассейнах верхнего течения рек Нижней Тунгуски, Ангары и Лены. На юго-востоке области расположено озеро Байкал. Область граничит с республикой Саха (Якутия) на северо-востоке, с Читинской областью и Республикой Бурятия на востоке и юге, с Красноярским краем на западе, с Республикой Тыва на юго-западе. Разнообразие климатических условий области определяется большой протяженностью территории с севера на юг и с запада на восток и расчлененностью рельефа. Площадь региона составляет 776 тыс. км^2. На территории Иркутской области проживает около 140 национальностей общей численностью 2 398 617 человек.

Регион обладает значительным культурно-историческим потенциалом: в области насчитывается более 1,5 тыс. экскурсионно-познавательных объектов, из них 36 историко-культурных памятников федерального значения. Наибольшее их число на единицу площади приходится на город Иркутск, включенный в 1970 г. в список исторических городов. На территории Иркутской области расположены 6 озер с ценными запасами лечебной грязи, выявлены 230 скважин и родников, 25 месторождений лечебных минеральных вод, что является отличной базой для лечебно-оздоровительного туризма.

Наиболее популярными местами отдыха у жителей и гостей Иркутской области являются территории, прилегающие к озеру Байкал: поселки Листвянка и Большое Голоустное, побережье Малого моря и остров Ольхон, города Байкальск и Слюдянка, поселки Утулик и Култук, территории вдоль береговой линии Братского водохранилища (Осинский, Нукутский, Братский районы). И не только уникальная природа, но и богатое культурное наследие – традиции, верования, обряды, фольклор, самобытная культура коренных народов – привлекают многих путешественников на берега Байкала.

Согласно исследованию, проведенному центром информационных коммуникаций «Рейтинг» и журналом о внутреннем и въездном туризме «Отдых в России», проект «Большая Байкальская тропа», реализуемый в Иркутской области, признан лучшим брендом России в номинации «Туристические и экологические маршруты», а этнопарк «Золотая Орда», расположенный в Усть-Ордынском Бурятском округе, вошел в десятку лучших этнопарков России.

+7 (395 2) 25 02 66, +7 (395 2) 25 02 87
250266@eastland.ru

Туроператор ООО «Исттрэвэл»

Байкальская одиссея

Путешествие на теплоходе по маршруту: мыс Толстый – КБЖД – Падь Кадильная – о. Огой (Ступа Просветления) – о. Ольхон (п. Хужир, Шаман-скала) – Малые Ушканьи острова – Чивыркуйский залив – бухта Ая – п. Давша – п. Узуры – мыс Хобой – мыс Саган-Хушун – бухта Академическая – бухта Песчаная – п. Листвянка. Это тур для тех, кто впервые собирается на Байкал и хочет увидеть его «визитные карточки», путешествуя с комфортом.

Туроператор ООО «Байкальская Виза Тур»

Маршрут «За тающими льдами Байкала»

Ежегодная (с 2004 года) экспедиция стартует в уникальный период освобождения озера от зимнего ледового покрова, когда южная и средняя котловины озера свободны ото льда, а северная покрыта паковым (битым) и матерым льдом. Во время проведения экспедиции возможно наблюдение нерпы на плавающих льдинах, а также медведей, выходящих на берег в районе полуострова Святой Нос и северного побережья Байкала. Завершение экспедиции в поселке Листвянка.
Маршрут: город Иркутск – Листвянка – бухта Песчаная – п. Сахюрта (МРС) – Малое Море – Байкало-Ленский Заповедник – Чивыркуйский залив – Ушканьи острова – острова Малого Моря – остров Ольхон – бухта Песчаная – п. Листвянка – г. Иркутск

+7 (395 2) 63 41 00, +7 999 422 64 54
tour@baikal-visa.ru

Восточно-Сибирское речное пароходство

Маршрут «Иркутск – Кругобайкальская железная дорога – Иркутск»
Кругобайкалка – одна из главных достопримечательностей региона.

Это уникальный памятник инженерного искусства. КБЖД обладает огромным количеством рукотворных объектов: тоннелей, мостов, виадуков, подпорных стенок. Во время поездки туристы увидят мыс Толстый, мыс Половинный. На остановках можно успеть рассмотреть старинные тоннели Кругобайкалки и устроить пикник на берегу озера. На обратном пути в Иркутск теплоход на полчаса останавливается в Листвянке.

Маршрут «Иркутск – Большие Коты – Иркутск»

«Иркутск – Большие Коты» – один из самых популярных маршрутов среди жителей Иркутска. Всего 1,5 часа на теплоходе «Восход» – и вы уже наслаждаетесь свежим байкальским воздухом, живописными окрестностями и дикой природой!
Небольшой поселок в последнее время стал популярным среди туристов. Обусловлено это близостью Больших Котов к Иркутску, и в тоже время изолированностью, что позволило сохранить живописную природу. Местность вокруг поселка относится к Прибайкальскому национальному парку. Ближе к сентябрю вода в этом месте Байкала хорошо прогревается. В поселке находится Музей байкаловедения и аквариум Института биологии.

Иркутск—Байкальские Дюны – Иркутск

Бухта Песчаная – одно из популярных туристических направлений. Это единственное место в Сибири, где среднегодовая температура воздуха положительная. Бархатный сезон на Песчаной – июль–август.
В это время в бухте довольно теплая вода. Чистый песчаный пляж имеет форму полукруга. Достопримечательностью бухты являются ходульные деревья.

www.vsrp.ru/passengers/trips

Иркутск – Листвянка – о. Ольхон (бухта Загли) – Хужир – Иркутск

Экскурсионный рейс «Ольхон за 1 день» . Ольхон – это «сердце Байкала», он пропитан древними бурятскими легендами, духом шаманизма и энергетикой сакрального озера Байкал. Рейс на теплоходе «Комета» – идеальное решение для тех, кто хочет посетить «сердце Байкала», но ограничен во времени. Вы преодолеете всего за 1 день более 700 км, услышите от гида много интересной информации, сможете увидеть непередаваемую красоту Байкала, а также посетить одну из 9 святынь Азии – Скалу Шаманка.

+7 (3952) 761-561
+7 (902) 5-105-481
info@baikallegends.com
baikallegends.com

ООО «Байкальские легенды»

Школьный тур «Байкальские каникулы + бурятская деревня»

Трехдневный тур в каникулы. Обзорная экскурсия по городу (Вечный огонь, исторический центр Иркутска – площадь трех церквей, набережная Ангары, памятники истории и архитектуры), иркутский экспериментарий.
Экскурсия на озеро Байкал, посещение архитектурно-этнографического музея под открытым небом «Тальцы». Экскурсия в Байкальский музей. В экспозиции музея – байкальские рыбы, чучела птиц и животных, образцы донных отложений и байкальских минералов, различные экспонаты, найденные во время научных экспедиций. Аквариум байкальской нерпы, а также увлекательное «погружение» на батискафе на дно Байкала. Экскурсия в Усть-Орду: в программе – национальный музей Усть-Ордынского Бурятского округа, знакомство с самобытной культурой бурят и историей округа. Встреча с шаманом. Фольклорное представление бурятского ансамбля «Степные напевы» — знакомство с национальным героическим эпосом «Гэсэр», бурятским народным фольклором, национальными играми. В конце представления – ёхор, бурятский народный хороводный танец.

ООО «Бэйкал Плэнет»

Программы для школьников «Байкальские каникулы 1-5»

«Байкальские каникулы-1». Маршрут тура: Иркутск – музей «Тальцы» – Листвянка – Байкальский музей – «Шаман-камень» – Иркутск. Продолжительность: 3 дня и 2 ночи. Дата проведения: в период с 1 октября по 1 июня. Дата начала тура любая, по согласованию.
«Байкальские каникулы-2». Маршрут тура: Иркутск – музей «Тальцы» – Листвянка – Байкальский музей – «камень Черского» – «Шаман -камень» – Свято-Никольская церковь – Нерпинарий – Иркутск. Продолжительность: 3 дня и 2 ночи. Дата проведения: в период с 1 октября по 1 июня. Дата начала тура любая, по согласованию.

«Байкальские каникулы-3». Маршрут тура: Иркутск – Листвянка – Байкальский музей – «Камень Черского» – «Шаман-камень» – Свято-Никольская церковь – Нерпинарий-музей «Тальцы» – Иркутск. Продолжительность: 4 дня и 3 ночи. Дата проведения: в период с 1 октября по 1 июня. Дата начала тура любая, по согласованию.

«Байкальские каникулы-4». Маршрут тура: Иркутск – Листвянка – Байкальский музей – «камень Черского» – «Шаман-камень» – Свято-Никольская церковь – КБЖД – музей «Тальцы» – Нерпинарий – музей Иркутска. Продолжительность: 5 дней и 4 ночи. Дата проведения: в период с 1 октября по 10 июня. Дата начала тура любая, по согласованию.

«Байкальские каникулы-5». Маршрут тура: Иркутск – Листвянка – Байкальский музей – «Камень Черского» – «Шаман-камень» – Свято-Никольская церковь – КБЖД – Музей истории бурятского народа – музей «Тальцы» – Нерпинарий – Иркутск. Продолжительность: 6 дней и 5 ночей. Дата проведения: круглый год, дата начала тура любая, по согласованию.

г. Иркутск,
ул. Чкалова, 39 А, оф. 1
www.planeta-baikal.ru

г. Иркутск,
Черемховский пер., 1, корп. А, оф. 6
+7 (395 2) 20 36 56
+7 (395 2) 20 01 34
+7 (395 2) 20 00 70
info@baikalsea.ru
www.baikalsea.ru

ООО «Иркутск Байкал Трэвэл»

Школьные каникулы на Байкале

Трехдневный тур. Обзорная экскурсия по городу с посещением музея «Декабристов». Экскурсия в п. Листвянка: посещение музея деревянного зодчества под открытым небом – «Тальцы». Остановка на смотровой площадке у «Шаман-Камня», экскурсия в Музей Байкала с осмотром экспозиции и лимнологического аквариума, посещение деревянной Свято-Никольской церкви в пади Крестовая.

Экскурсия в г. Ангарск, посещение знаменитого на всю Россию музея часов им. П. В. Курдюкова, посещение фабрики по изготовлению мороженого «Ангария».

Иркутский р-н,
п. Тальцы
(47 км. Байкальского тракта)
+7 (395 2) 24 31 46, 76 83 23, 72 76 83
talci@irk.ru
www.talci.ru

ИГОАУК Архитектурно-этнографический музей «Тальцы»

Архитектурно-этнографический музей под открытым небом «Тальцы» отнесен к объектам исторического и культурного наследия федерального значения. В музее воссозданы четыре историко-культурные зоны: русская, бурятская, эвенкийская и тофаларская. Буряты, эвенки и тофы – коренные народности Прибайкалья. Об их быте, особенностях жизни и верованиях рассказывают эвенкийские и тофаларские стойбища, комплекс эвенкийских захоронений и бурятский улус-летник.

Экспозиционный комплекс «Волостное село», входящий в экспозиционную зону, воссоздает административный центр конца XIX – начала XX в. и включает в себя «Волостное правление», церковно-приходскую школу, усадьбу псаломщика, усадьбу городового казака. Главной его достопримечательностью являются уникальные памятники истории и архитектуры оборонного и культового зодчества: Спасская проезжая башня (1667 г.) и Казанская церковь (1679 г.) Илимского острога.

Ангарский музей часов

В Ангарском музее часов работает экспозиция, которая построена по тематико-хронологическому принципу и состоит из 11 комплексов. В музее проводятся экскурсии и творческие вечера, организуются интересные выставки. В музее представлено более 1000 экспонатов.



г. Ангарск, ул. Карла Маркса, 31
clock.angarsk.ru

Музей Валентина Распутина

Мемориальная коллекция В. Г. Распутина сложилась благодаря сыну писателя, Сергею Валентиновичу Распутину, передавшему в музей уникальные экспонаты — личные вещи писателя, предметы быта, мебель из рабочего кабинета, награды, фотографии, документы, рукописи, книги.

г. Иркутск, ул. Свердлова, 20
+7 (395 2) 33 62 30
www.vgrasputin.ru

ГБУК Иркутский областной историко-мемориальный музей декабристов

Иркутский областной историко-мемориальный музей декабристов состоит из двух усадеб с домами князей С. П. Трубецкого и С. Г. Волконского.
В частично воссозданных исторических интерьерах домов Трубецких и Волконских представлены уникальные мемориальные реликвии декабристов – подлинные вещи семей Волконских, Трубецких, Муравьёвых, Юшневских, Ивашевых, И. И. Пущина, Д. И. Завалишина, И. В. Поджио. Гордостью музейного собрания являются принадлежавшие Марии Волконской вещи: единственное в мире действующее пирамидальное фортепиано конца XVIII века (работы бельгийского мастера) – «Lichtenthal» 1831 года и редкая музыкальная шкатулка, сделанная в Швейцарии в середине XIX века. Особой любовью посетителей пользуются бисерные вышивки жен декабристов Е. И. Трубецкой и М. Н. Волконской.
Для своих посетителей Иркутский музей декабристов предлагает разнообразную экскурсионную программу: «Декабристы в Сибири», «По местам декабристов в Иркутске», «Семьи Трубецких и Волконских», «Несчастью верная сестра», «Дворянская культура и этикет». В музее воссоздан «Домашний театр Волконских».

Дом-музей Волконских
г. Иркутск, пер. Волконского, 10
Дом-музей Трубецких
Иркутская обл., г. Иркутск,
ул. Дзержинского, 64
+7 (395 2) 20 75 32
decemb-ed@mail.ru

г. Иркутск,
ул. Сухэ-Батора, 5
+7 (395 2) 24 19 27
www.biosoil.isu.ru

Музей Байкальской фауны им. М. М. Кожова при ИГУ

Музей включает свыше 3000 экспонатов байкальских животных, растений и беспозвоночных Прибайкалья. Фонды каждый год пополняются в результате экспедиционных полевых исследований. С появлением нового материала постоянно обновляется экспозиция.

В музее расположены энтомологический кабинет и мемориальная комната известного байкаловеда профессора М. М. Кожова, а также коллекция картин известного сибирского художника Б. И. Лебединского.
Коллекции содержат многочисленные типовые экземпляры, которые служат основой для проведения научных исследований.

Архитектурно-этнографический музей «Ангарская деревня»

Архитектурно-этнографический музей «Ангарская деревня» – музей под открытым небом транслоцированного типа, экспонирующий уникальные памятники истории и архитектуры северо-западного Предбайкалья XVII–XX веков. Музей состоит из двух секторов – русского и эвенкийского.

Целью создания музея под открытым небом в Братске явилось сохранение для потомков памятников старинной деревянной архитектуры. Первым памятником, перевезенным на территорию музея, была башня Братского острога. Экспонаты особой значимости – памятники крестьянской архитектуры: избы, амбары, кровли уникальной безгвоздевой конструкции, наличники со старинной резьбой.

г. Братск, ул. Комсомольская, 38
+7 (395 3) 40 95 81
www.bratskmuseum.ru

Муниципальное бюджетное учреждение культуры «Музей истории города Иркутска им А. М. Сибирякова»

Основа экспозиции музея – коллекция сибирской фотографии из нескольких тысяч фотографий и документов, представляющих быт, традиции, уклад жизни иркутян на разных исторических отрезках.

Посетители имеют возможность познакомиться с особенностями деревянного и каменного зодчества Иркутска и его окрестностей, выдающимися памятниками истории, архитектуры и культуры. Отдельный зал посвящен истории иркутского купечества, экспозиция рассказывает о представителях знаменитых иркутских династий и их бессмертном вкладе в формирование самобытного облика столицы Восточной Сибири. Музейный фонд насчитывает более 90 тысяч единиц хранения.

г. Иркутск, ул. Франк-Каменецкого, 16 А
+7 (395 2) 20 48 84
www.irkmuseum.ru

Музей чая

Музей чая расположен в старинном особняке начала XIX века купца Бейбородина. В музее представлены экспонаты, отражающие историю чайной торговли в Иркутске. Среди них – фотографии иркутских купцов, магазинов, образцы чайной упаковки XIX – начала XX века. Представлены экспозиции «Чайный путь», «Иркутск на Чайном пути», «Российские чаеторговцы XIX – начала XX века», «Русские традиции чаепития», «Туристический маршрут Великий чайный путь», «Современные иркутские чаеторговцы». Иркутская область, наряду с другими регионами Сибирского Федерального округа, включена в один из главных международных туристских маршрутов «Великий чайный путь»: в своем историческом прошлом она многим обязана именно чаеторговле – об этом красочно и незабываемо рассказывает экспозиция Иркутского музея чая.

г. Иркутск,
ул. Декабрьских Событий, 77
+7 (395 2) 20 48 84



пос. Листвянка,
ул. Академическая, 1
+7 (395 2) 490 155, 490 186
www.bm.isc.irk.ru

Байкальский музей Иркутского научного центра (БМ ИНЦ)

Единственный в России музей озера – Байкальский музей – создан на базе Лимнологического института СО РАН.

Основное научное направление работы музея – исследование особенностей эволюции экосистемы Байкала: экспозиции музея представляют различные аспекты байкальской лимнологии. Аквариумный комплекс Байкальского музея состоит из 40 аквариумов, 11 из которых – аквариумы демонстрационного типа. Аквариумы непосредственно связаны с озером, что позволяет создать естественную среду обитания для байкальских гидробионтов. В аквариумах можно познакомиться с основной фауной озера: бычками-подкаменщиками, осетрами, сигами, омулем, хариусом, ленками, тайменем, губками, амфиподами.

В экспозиции «Живой мир Байкала под микроскопом» посетители могут с помощью микроскопов и компьютерной техники наблюдать за коловратками, эпишурой, гаммарусами, планариями, моллюсками, личинками ручейников. Кроме того, круглый год в режиме online ведется трансляция дна Байкала (на глубинах 5 м и 200 м) и трансляция истока Ангары. На территории музейного дендропарка «Каменушка» можно увидеть характерные для байкальского региона растения, в том числе и редкие, понаблюдать за поведением птиц и млекопитающих.

с. Баяндай с.,
ул. Бутунаева, 2
+7 (395 37) 91 360, +7 902 546 59 20
baiyancult@mail.ru

Баяндаевский этнографический музей

Музей включает три типа традиционных усадеб: бурятскую, русскую, белорусскую.

«Бурятская усадьба» представляет собой памятник архитектурного зодчества XIX века – это традиционная деревянная юрта, шаманский дом, амбар и надворные постройки. Дом краеведы вывезли из улуса Шардай. В экспозиции «Бурятской усадьбы» размещены предметы мебели, домашней утвари, обувь, одежда, орудия сельскохозяйственного труда, старинные предметы быта. Все вещи, вплоть до фотографий на стенах, были найдены создателями музея во время научных экспедиций.

Посетители познакомятся с традиционными обрядами бурят: свадьбами, культовыми танцами, ритуалами шаманов; узнают тайны бурятской национальной кухни, секреты древних рецептов и технологий изготовления молочного тонизирующего напитка – тарасун.

Музей истории Братскгэсстроя и г. Братска

В постоянно действующих экспозициях музея представлены подлинные документы и фотографии, рассказывающие о строителях Братской ГЭС, становлении и развитии промышленных предприятий и истории молодого индустриального города. Организация художественных выставок стала традицией и отдельным направлением в работе музея.

В музее хранятся уникальные коллекции: фонд личных документов, служебной переписки, фотодокументов И. И. Наймушина – первого Почетного гражданина Братска, первого начальника Братскгэсстроя; коллекция личных документов и фотографий строителей Братской ГЭС и г. Братска.

В здании музея оборудован просторный кинозал на 70 посадочных мест – в киноархиве хранится 17 документальных фильмов, посвященных строительству Братской ГЭС, городов Братска и Усть-Илимска.

г. Братск, ж.р.Падун,
ул.Гидростроителей, 54
+7 (395 3) 35 94 66
museum_bgs@mail.ru

Дом Европы

Благодаря обильному декоративному украшению фасада дом считается «жемчужиной» иркутского деревянного зодчества. По инициативе французской ассоциации сохранения мировых памятников, дом купцов Шастиных был внесен в список мирового охраняемого наследия. В настоящее время в отреставрированном «кружевном доме» открыт историко-архитектурный комплекс, созданный на базе дома-усадьбы Шастина (XVIII век), – часть большого проекта «Формирование памятниково-заповедных зон в городе Иркутске», цель которого – сохранение фрагментов уникального и самобытного облика старого города.
Музей городского быта, Музей чая. На территории историко-архитектурного комплекса также располагается мини-парк символов городов-побратимов Иркутска. Муниципальное учреждение «Дом Европы» – единственное подобное учреждение от Урала до Дальнего Востока, созданное в 1998 с целью установления, развития и укрепления международных связей между Иркутском и странами Европы.

г. Иркутск,
ул. Фридриха Энгельса, 21

г. Иркутск,
ул. Богдана Хмельницкого, 3Б
+7 (395 2) 21 70 12, 20 39 74
centr_vampilova@mail.ru
www.vampilov-irk.ru

Культурный центр Александра Вампилова

Культурный центр Александра Вампилова работает по четырем направлениям:
- картинная галерея с работами, посвященными Иркутску, Байкалу, Александру Вампилову и его окружению;
- библиотека, в которой собрана литература о театре, искусстве, Прибайкалье;
- литературно-театральный салон, где встречают гостей, открывая выставки, устраивая презентации книг и творческие вечера неординарных людей;
- музейная экспозиция «На антресолях». «Антресоли» наполнены книгами А. Вампилова, его личными вещами, автографами, театральными афишами и программками, коллекцией пластинок с классической музыкой, предметами эпохи 60–70-х годов. Одну из частей экспозиции занимает «кабинет» Александра Вампилова: стол, за которым писалась «Утиная охота», пишущая машинка с текстом пьесы на пожелтевшем от времени листе бумаги.



г. Иркутск,
ул. 2-я Железнодорожная, 4
+7 (395 2) 39 49 44, 50 64 00
www.kurortangara.ru

Многопрофильный курорт «Ангара»

Многопрофильный курорт «Ангара» расположен в центре Иркутска на территории Кайской рощи. На курорте работают специализированные отделения кардиологической и нейрососудистой реабилитации для долечивания больных, перенесших острый инфаркт миокарда, острое нарушение мозгового кровообращения, после операций на сердце и магистральных сосудах. На базе отделений терапии и бальнеологического комплекса осуществляется эффективное санаторно-курортное лечение больных с сахарным диабетом, имеющих заболевания желудочно-кишечного тракта, опорно-двигательного аппарата, кардиологической и нервной системы, органов дыхания, кожи.

Санаторий «Братское взморье»

Широкую популярность и статус здравницы союзного значения курорт приобрел благодаря собственному источнику минеральной воды «Братская» с древнейшей органической жизнью и реликтовыми протобактериями. Такая живая вода передает человеку эталонную биоинформацию, которая не претерпела изменений, находясь в изоляции от поверхности земли, что способствует быстрому восстановлению здоровья.

Лечебно-диагностические кабинеты санатория укомплектованы новейшим медицинским оборудованием, в практику внедряются новые методы диагностики и лечения, основанные на последних достижениях мировой медицины; используются природные лечебные факторы – минеральная вода, климат, целебные грязи, гирудотерапия.

г. Братск, а/я 2091
+7 (395 3) 409 366, 409 367, 200 576
bratskkurort@rambler.ru
www.bratskkurort.ru

ОАО Курорт «Русь»

Здравница предлагает широкий выбор краткосрочных оздоровительных программ: программы выходного дня, лечебно-оздоровительные курсы, в процессе которых можно восстановить хорошее самочувствие, внешний вид, снять стресс и просто отдохнуть.

Активно развивается на курорте грязелечение. Наряду со знаменитыми лечебными грязями Мертвого моря используются и местные сапропелевые лечебные грязи озера Дешембинского, расположенного в 160 километрах от города Усть-Илимска. Это эффективное лечебное средство при широком спектре заболеваний.

г. Усть-Илимск, ул. Героев Труда, 57
+ 7 (395 35) 57 765, 57 733, 55 757, 56 107
russ_ui@mail.ru
курорт-русь.рф

г. Усть-Кут, ул. Курорт, 1
+7 (395 65) 54 480
8 800 333 82 18
(бесплатный, круглосуточный)
+7 950 116 52 58
kurort_ust-kut@mail.ru
www.sanatoriy-ustkut.ru

Санаторий «Усть-Кут»

Усть-Кутские минеральные источники известны еще с XVII века – первое упоминание о них принадлежит известному русскому землепроходцу Ерофею Павловичу Хабарову, который узнал о соляных ключах и в 1639 году устроил там соляные варницы.

Лечебное богатство санатория – это собственные минеральные воды и чудодейственная грязь озера Соленого. Лечебная грязь уникальна: она относится к высокоминерализированным сульфидно-хлоридно-натриевым иловым грязям. По своим физико-химическим показаниям сравнима только с грязями озера Тузлучного (Оренбургская область), озера Старой Руссы (Новгородская область).

Санаторий «Восток-УЛАН»

Главное природное богатство санатория – лечебные грязи и минеральные воды.

Так, лечебная грязь с торфяных клюквенных болот помогает ускорить восстановление поврежденных тканей, повышает иммунитет. Используется в санатории сразу два вида минеральных вод: питьевая минеральная вода «Ордайская»-2 и сульфидная вода типа «Мацеста» – «Ордайская»-1.

г. Саянск, проезд Лесной, 1
+7 (395 53) 71 661, 71 877
vostokulan@mail.ru

Промышленный туризм

Экскурсионная программа Братского алюминиевого завода

Братский Алюминиевый Завод – это 30 % общероссийского и 4 % общемирового производства алюминия. Территория завода огромна – по ней необходимо передвигаться на автобусе. Гости узнают, как и из чего делают «крылатый металл», прикоснутся к легендам и традициям металлургов.

+7 (395 3) 49 26 50, 45 95 22
braz-gdg-office@rusal.com

Экскурсионная программа Иркутского авиационного завода

За свою историю, ведущуюся с 1932 года, завод выпустил около 7000 самолетов более 20 типов, которые поставлялись в 40 стран. Основное достоинство производственной культуры ИАЗ – способность быстро осваивать новейшие технологии в ходе организации выпуска новых типов и классов самолетов. Основу современной производственной программы ИАЗ составляют многоцелевые истребители Су-30МК и Су-30СМ, учебно-боевые самолеты нового поколения Як-130, компоненты для пассажирских самолетов Airbus A320. Завод разворачивает производство пассажирских самолетов семейства МС-21 на фоне сохранения объемов выпуска военной продукции.

г. Иркутск-45,
Авиазавод
+7 (395 2) 32 29 13, 45 19 38, 45 18 74
www.irkut.com/about/irkutsk-aviation-plant

Паломнический туризм

Боханский р-н,
с. Тихоновка

Церковь Святого Уара

Небольшая деревянная церковь в селе Тихоновка построена на средства прихожан. Освещение церкви проводил архиепископ Иркутский и Ангарский Вадим 1 ноября – это день памяти святого Уара. Храмы Святого Уара есть еще только в двух местах России – в Ивановской области и Подмосковье. Уникальность их заключается в том, что здесь молятся за некрещеных и это можно сделать каждую субботу.

Священная гора Ехе-Ёрд

Гора Ехе Ёрд возвышается в виде равностороннего купола посередине долины реки Анги. Уникальность сопки заключается в том, что она была избрана бурятским народом как объект поклонения и территория для проведения старинного национального праздника – Ёрдынские игры.

Во время этого мероприятия немаловажным условием был непрерывный танец – Ёхор – хоровод вокруг горы Ехе Ёрд на протяжении нескольких дней. Танцевали так, что снашивали обувь, порой круговой танец опоясывал гору людьми в три круга. На протяжении всего праздника на сопке было разрешено находиться только шаманам для проведения религиозных обрядов.

Ольхонский р-н,
пос. Еланцы

Качугский р-н, п. Анга
+7 924 604 09 60

Дом-музей святителя Иннокентия

Дом-музей святителя Иннокентия (Вениаминова) был открыт после реставрации в 2014 году в рамках масштабного национального проекта «Путь святителя Иннокентия», приуроченного к 220-летию миссионера, в селе Анга Качугского района. Святитель Иннокентий был известен также, как этнограф, лингвист, естествоиспытатель, строитель и художник. Он 45 лет отдал делу просвещения народов Сибири и Крайнего Севера.

Постройка музея относится к XVIII веку. В экспозиции музея два раздела – тематическая выставка, посвященная святителю Иннокентию, и мемориальная часть, воссоздающая исторический облик жизни сельского священника. В экспозиции использованы предметы из фондов Иркутского областного краеведческого музея. В доме-музее хранятся книги на старорусском языке.

Собор Иконы Божией Матери «Знамение» в Знаменском монастыре Иркутска

Храм построен между 1757 и 1794 годами по типу иркутской архитектуры середины XVIII столетия. Сооружен на месте деревянного храма, срубленного в 1693 году. К основному объему храма примыкает трапезная и восьмигранная колокольня над папертью.
В храме сохранились предметы старинного убранства: сверкающие позолотой барочные резные иконостасы, иконы, оклады работы иркутских серебряников.
30 августа 1960 года комплекс Знаменского монастыря переведен в ранг памятников архитектуры федерального значения и поставлен на государственную охрану.
С 1991 года в Знаменском храме вновь покоятся мощи святителя Иннокентия Кульчицкого.

г. Иркутск,
ул. Ангарская, 14
+7 (395 2) 77 84 81

Сельский туризм

«Имение Заречное»

Территория базы находится у подножья шаманской Мишкиной горы на берегу речки Бугульдейка, впадающей в озеро Байкал. В имении собраны старинные предметы быта местных поселений, которые хозяева имения реставрируют, тем самым сохраняя историю сибирского народа.

Гости могут побывать в роли пастуха овец, освоить искусство стрижки овец, научиться доить корову, самостоятельно сделать сметану, творог, деревенский сыр. Кроме того, предусмотрена организация разнообразных туристских программ: конные и пешие туры, сплавы по реке; мраморный карьер, вышка обозрения, бухты Байкала, таежные деревни. Есть возможность двухдневного похода в бухту Барханы.

Ольхонский р-н, п. Бугульдейка,
ул. Байкальская, 24
zarechnoe.irk@yandex.ru

Международный фестиваль деревянной скульптуры «Лукоморье на Байкале»

За восемь лет существования фестиваля в нем приняли участие более ста скульпторов из разных стран мира (Мексики, Японии, Дании, Ирана, Германии, Южной Кореи, Казахстана, Бельгии), а также умельцы почти из всех регионов России, благодаря чему на фестивале представлены различные школы резьбы по дереву.
Каждый год скульпторы творят на определенную тему: «Герои сказок Пушкина, русских народных сказок и былин» (2011), «Герои Эллады» (2012), «Гигантские насекомые» (2013), «Цветы дивные» (2014), «Душа художника» (2015), «Вера» (2016), «Надежда» (2017), «Любовь» (2018). Тема фестиваля в 2019 году – «Легенды народов мира».
В настоящее время овеществленным результатом проведения фестиваля стало создание в регионе уже двух парков деревянной скульптуры под открытым небом

Организационный комитет
+7 (395 2) 54 65 54
+7 902 579 00 24
lukomor546554@mail.ru

Иркутский, Ольхонский, Слюдянский районы
г. Иркутска, Республика Бурятия
www.zimniada.ru

Международный фестиваль зимних игр на Байкале «Зимниада»

Цель фестиваля «Зимниада» – популяризация зимних видов отдыха на территории Иркутской области. Ежегодно в рамках «Зимниады» проходит около 17 мероприятий. Среди традиционных и наиболее популярных – Байкальский ледовый марафон «За сохранение чистых вод» (в 2008 году, как единственный ледовый марафон планеты, был внесен в Книгу Рекордов Иркутской области и признан «достижением Иркутской области, приумножающим гордость сибиряков за свой край»), Baikal Ice March, гонка на собачьих упряжках Baikal Race, музыкальный фестиваль «Синий лед», фестиваль зимних волшебников «Ледяная сказка Байкала», Ледовый гольф (гольф-турнир на льду Байкала) и др.

Международный этнокультурный фестиваль «Ёрдынские игры» – Игры народов Евразии

«Ёрдынские игры» – это традиционный праздник многочисленных кочевых народов Евразии, возрожденный из глубины веков. Всего за несколько лет мероприятие вылилось в крупный международный этнокультурный фестиваль. Он проводится в Ольхонском районе Иркутской области – в местечке Хоторук, у подножия сакральной горы Ёрд.
«Ёрдынские игры» (Ёрдын наадан) – в переводе с бурятского «три игрища мужей» – исстари проходили в начале лета после перекочевки с зимников на летники и сопровождались состязаниями в силе и ловкости. Во время праздника шаманы поднимались на сопку Ехе-Ёрд и разжигали на ее вершине можжевельник, чтобы умилостивить благовонным дымом местных духов (эжинов).

Современные Ёрдынские игры это: бурятская национальная борьба «Бухэ барилдан», стрельба из традиционного лука, мас-рестлинг (перетягивание палки), якутские национальные прыжки, переноска камня, шатар (шахматы), скачки на лошадях по пересеченной местности. Зрелищность этих состязаний и мастерство их участников поражают своей энергией. Одним из главных событий Фестиваля по прежнему является шаманский молебен (тайлаган).

Так же Фестиваль включает в себя и обширную культурную программу: Фестиваль традиционного кругового танца евразийских народов, конкурс «Красавица Ёрдынских игр», Фестиваль этнического костюма «Нити времени», выставка-ярмарка мастеров декоративно-прикладного творчества.

В рамках игр проводится международная научно-творческая конференция «Ёрдынские игры – содружество в пространстве Евразии». Завершается праздник грандиозным обрядовым круговым танцем Ёхор вокруг горы Ехе Ёрд. Чтобы полностью охватить сопку по периметру, необходимо иметь не менее 700 участников. По народному поверью, если круг сомкнется, год будет удачным.

www.erdy.ru

Клубничный фестиваль «Виктория»

Самый ягодный праздник сибирского лета – клубничный фестиваль «Виктория» – проходит в Байкальске, настоящей клубничной столице Восточной Сибири.

Фестиваль проводится ежегодно в июле и сопровождается большой конкурсной и развлекательной программой. Пока на сцене выступают артисты, кулинары соревнуются в приготовлении десертов. Пудинги, торты, пироги и морсы – местные хозяйки знают тысячу рецептов. Гости фестиваля пробуют сладкие угощения и выбирают лучших кулинаров.

Традиционно на фестивале проводится конкурс красоты «Мисс Виктория», мастер-классы, детские игровые программы. Гостей ждет ярмарка кулинарных «клубничных шедевров» и возможность приобрести местную клубнику.

г. Байкальск
+7 (395 42) 32 660

Заларинский р-н,
уч. Пихтинск
+7 952 619 30 62

Фестиваль «Парад вареников»

Участок Среднепихтинский – территория с уникальными историческими культурными традициями, с сохранившейся самобытной культурой переселенцев, которые составляют основную часть населения. Особенно богаты и разнообразны традиции кухни голендр, которые сохраняются и передаются из поколения в поколение. Самое популярное блюдо среди переселенцев из Буга – вареники. Во время праздника можно попробовать разнообразные вареники и послушать исполнителей деревни Пихтинск. Кулинары удивляют гостей фестиваля не только количеством лепных «изделий», но и их оригинальностью: вареники готовят с множеством различных начинок и по особым технологиям.

Слюдянский р-н
Администрация МО Слюдянский район (Управление социально-экономического развития)
+7 (395) 445 12 05
usolceva_av@sludyanka.ru

Маршрут «Секреты кухни Южного Прибайкалья»

Кулинарные традиции в Слюдянском районе зародились 370 лет назад, когда был заложен первый острог в Култуке. Гастрономические изыски годами вбирали в себя традиции и обычаи местных жителей. Богатые дары озера и леса сформировали у местных жителей устойчивую приверженность к различным видам приготовления омуля – байкальского эндемика, а без душистых трав Байкала не готовился ни один сибирский напиток. Венцом южно-байкальской кухни являются традиции сибирского чаепития. Как и много лет назад, сегодня в основе Гастрономической карты Южного Прибайкалья лежат все те же экологически чистые продукты – лесные и садовые ягоды, кедровый орех, черемша, грибы, рыба (омуль, хариус, щука, окунь) и сама вода священного озера. Гастрономическая карта помимо фирменных блюд, напитков и местных продуктов включает также Фестиваль омуля на Байкале и Фестиваль «Сибирское чаепитие».

Фестиваль «Пан вареник»

Ежегодный фестиваль «Пан вареник» в 2016 году вошел в число победителей регионального конкурса Национальной премии Russian Event Awards Сибирского и Дальневосточного федеральных округов. Гости фестиваля могут попробовать вареники со шкварками, капустой, фаршем, мясом, картошкой, творогом, грибами, вишней, гречкой, пшенкой, щавелем, свеклой, виноградом и даже конфетами. Проходит конкурс на самый большой вареник и самый маленький, самый красивый и самый вкусный. Фестиваль сопровождается выступлениями музыкальных фольклорных коллективов на сцене. На память о вкусном фестивале в Батаме выковали вареник, ставший местной достопримечательностью.

Зиминский р-н, с. Батама
Дом культуры
Батаминского муниципального образования
+7 924 633 77 48
mvit1987@yandex.ru

Слюдянский р-н, г. Байкальск,
квартал Красный Ключ
+7 (395 2) 487 279
+7 (395 2) 95 09 13
www.baikalski.net

Байкальский горнолыжный курорт «Гора Соболиная»

Гора Соболиная, на склонах которой проложены горнолыжные трассы, относится к системе хребта Хамар-Дабан. Этот горный массив протягивается вдоль берега Байкала от Култука до Посольского сора почти на 250 километров. Высота Соболиной – 1004 м над уровнем моря, перепад высот (максимальный) – 500 метров.
Склоны Хамар-Дабана покрыты снегом около семи месяцев, также на курорте применяется искусственное оснежение.

Горнолыжный комплекс имеет одиннадцать сертифицированных трасс, семь подъемников, четыре буксировочные канатные дороги и два безопорных подъемника. Для удобства туристов кресельный подъемник работает и летом, доставляя всех желающих на смотровую площадку над Байкалом.

Дайвинг на Байкале

Прозрачность байкальской воды привлекает дайверов со всего мира. При погружении можно увидеть различных представителей байкальской флоры и фауны: это больше 53 видов пресноводных рыб и 79 видов подводных растений. Здесь есть губки, напоминающие своими формами фантастические деревья, на дне живут рачки-гамарусы, десятки рыб, ракообразных, малоизученных растений.

Интересны и подводные рельефы – гроты, пещеры, расщелины. Так, у стены байкальского разлома крутые утесы обрываются вниз на сотни метров.

Погружения на Байкале происходят круглый год. Зимой во льду пропиливается майна, к дайверу привязывают веревку. Отдельные подводные галереи среди льда Байкала достигают длины до 30-40 метров. Февраль-март – лучшее время для ледового дайв-сафари. Лучшие места для погружений – дайв-сайты Большого Голоустного и острова Ольхон в районе мыса Хобой и поселка Хужир.

п. Листвянка,
ул. Академическая, 12
+7 (395 2) 250 150
www.eastland.ru

Горнолыжный комплекс «Истлэнд»

Горнолыжный комплекс «Истлэнд»находится на берегу Байкала недалеко от истока реки Ангара. К услугам любителей горнолыжного отдыха две трасы – длиной 1000 и 1500 метров. Подняться к верхней точке можно с помощью кресельного подъемника, длина канатной дороги – 700 метров. Есть и трасса для сноубордистов с рейлами, боксами и трамплинами.

В окрестностях горнолыжного комплекса можно совершить прогулку на снегоходах и квадроциклах, а вблизи находится обзорная площадка «Камень Черского», подняться на которую можно в любое время года на кресельном подъемнике.

Сплавы по реке Иркут

Сплав по Иркуту – самый популярный рафтинг-тур в области. В переводе с бурятского Иркут значит «несущая воронки»; это река горного типа с быстрым течением, обилием порогов, перекатов, крутых поворотов, протяженностью 448 км.
Сплав по Иркуту популярен в регионе, так как река достаточно доступна, а водный маршрут очень прост. Так, участок от поселка Анчук, от устья реки Большая Быстрая до поселка Шаманка подходят для начинающих спортсменов и для путешествий с детьми. На этом участке немного порогов – Малый, Большой, Куличья шивера, Косая шивера, Бык, Мотский и Муромский, которые можно обойти. Выделяется своей мощностью лишь порог Большой 2-й категории сложности, образующий стоячие пенистые валы высотой до 1-1,5 метров. Среди более продвинутых спортсменов, имеющих определенный опыт водных путешествий, популярен сплав по нижнему каньону верхнего Иркута недалеко от границы с Монголией, на 203 км трассы. На протяжении всего сплава встречается множество препятствий третьей и четвертой категорий сложности.
Сплавы осуществляются на байдарках, рафтах и катамаранах.

Прибайкальский национальный парк

Маршрут «Листвянка – Река Крестовка – Падь Черная»

Первая часть маршрута проходит по равнинной территории – поросшей смешанным лесом, местами заболоченной долине реки Крестовка. Во второй части маршрута начинается подъем на перевал Черный (горы Приморского хребта) и спуск в ущелье реки Черной – притока Байкала, известного тем, что в XIX – первой половине XX веков здесь велась разработка золотоносного месторождения.

Маршрут «Листвянка – Большое Голоустное»

Один из самых популярных пешеходных маршрутов Прибайкалья, проходит по горам, скальным массивам и берегу озера Байкал, здесь расположены живописные скалистые утесы Чаячий и Скрипер. Леса и степные участки представлены разнообразными видами широко распространенных и редких растений. Есть здесь и исторические объекты – золотоносные прииски, разработка которых велась в XIX – первой половине XX веков, а также сохранившиеся кладки печей для обжига извести.

Маршрут к Сухому озеру

Тропа от автомобильной дороги, проложенной вдоль берега Байкала, ведет к знаменитому водоему – озеру Сухому. Сухое озеро – необычный геологический объект, известный тем, что чаша озера обычно обезвожена, но периодически (примерно раз в 4 года) заполняется водой. В остальное время озеро выглядит как лесной луг, особенно живописный в период цветения. Считается, что озеро образовалось несколько тысяч лет назад после землетрясения: обрушившиеся скалы преградили путь ручью, и он растекся, превратившись в озеро. Скалы вблизи озера Сухого считаются «местом силы».

www.baikal-1.ru/tourism/routes-and-maps/sukhoe-lake

Прибайкальский национальный парк

Маршрут «Олхинские скальники – Потайные камни»
Маршрут проходит по Олхинскому плато к популярным среди туристов скальникам – Витязю, Идолу. Далее тропа ведет к скальнику «Камни Потайные», расположенному в границах Прибайкальского национального парка. С вершины скальника хорошо просматривается долина реки Большая Половинная, видны горы Хамар-Дабана, обрамляющие юго-восточный берег Байкала.

Прибайкальский национальный парк

Маршрут «Сплав по реке Лена»
Пешеходная часть маршрута от мыса Покойный до реки Лена проходит по подножию Байкальского хребта и далее через перевал Солнцепадь, по живописным местам. Хорошо прослеживается высотная поясность распределения растительности, от горной лесостепи до высокогорной тундры.
Водная часть – вниз по реке Лене – также интересна не только со спортивной, но и с познавательной точки зрения. Хорошо прослеживается высотная поясность, от подгольцового редколесья и кедрового стланика до светлохвойной тайги. Первые 2 дня сплава долина реки Лена представляет собой узкое ущелье, река типично горная, имеются пороги.
На протяжении всего маршрута гарантированы наблюдения за действительно девственной природой. Обычно это околоводные птицы, возможны встречи с редкими видами – сапсан, черный аист, скопа, орлан-белохвост. На берегах – многочисленные следы копытных и хищников: северного оленя, лося, изюбря, сибирской косули, медведя, выдры, волка. Высока вероятность встречи с этими животными.
Протяженность маршрута – 270 км: 14 км – пешеходная, 256 – водная часть. Длительность – 10 дней. Тип маршрута – водный, пеший. Сезонность – с июня по сентябрь. Сложность – спортивный сплав 3-й категории сложности.

www.baikal-1.ru/tourism/routes-and-maps/lena-rafting

«Центр культуры коренных народов Прибайкалья»

Основные цели деятельности Центра – возрождение, сохранение и развитие традиционной культуры коренных народов Прибайкалья, приобщение к ней жителей Прибайкалья, туристов и гостей Иркутской области; популяризация и развитие традиционной культуры коренных народов Прибайкалья; развитие этнотуризма на территории Иркутской области.

Реализуются турмаршруты: «Встреча у горы Ёрд», «По следам бурятского Нострадамуса» и др.

Сведения о запланированных мероприятиях (проведение фестивалей, творческих конкурсов, концертов и других культурно-досуговых мероприятий) доступно на сайте центра.

г. Иркутск,
ул. Касьянова, 15
+7 (395 2) 38 01 40, 38 01 30
burcenter@mail.ru
etnos_pribaikal@mail.ru
www.etno.pribaikal.ru

Кемеровская область

Кемеровская область расположена на отрогах Алтая и Саян на юго-востоке западной Сибири. Площадь ее составляет 95 725 км², население – 2 673 796 человек. Административный центр области — город Кемерово (559 000 чел.). Второй по величине город региона – Новокузнецк (554 000 чел.).

Горнолыжный туризм – самый популярный вид туризма в Кемеровской области. Здесь действует 30 горнолыжных комплексов. В общем объеме всего туристского потока горнолыжный туризм в Кемеровской области составляет около 70 %. Каждый год зимняя столица Сибири – знаменитый своим снегом и трассами горнолыжный курорт Шерегеш – встречает гостей неповторимой атмосферой праздника.

Популярны в регионе такие виды туризма, как экологический и пешеходный, а этнический туризм привлекает тайнами шаманизма народов Шории. На территории региона находятся 12 природно-рекреационных районов, по которым проходит большое количество экскурсионных маршрутов. Также в Кузбассе много объектов культурно-познавательного и промышленного туризма. Широкий выбор дает возможность найти именно то, что подходит для каждого.

Растущая с каждым годом туристская инфраструктура способствует увеличению турпотока, который поддерживают автомагистраль Р255 «Сибирь» и Транссибирская железнодорожная магистраль, а также 2 международных аэропорта. На территории Кемеровской области можно найти всевозможные варианты проживания: пятизвездочные отели, санатории, хостелы, горные приюты.

Кузбасс – бескрайняя тайга, чистейшие горные реки и озера, горнолыжные курорты мирового уровня, край, где можно изучать историю Сибири по уникальным древним находкам или просто гулять по красивым заповедным тропам, заглянуть в самое сердце дикой природы или ощутить мощь индустрии. Почувствуйте полную свободу в Шерегеше, идеальную тишину на Поднебесных Зубьях, посмотрите на звезды глазами Алексея Леонова, спуститесь в забой угольной шахты.

Кузбасс – это пространство для тех, кто хочет получить от отдыха все.

Водный туризм

Таштагольский район,
пгт. Шерегеш, гора Зеленая
+7 (384 7) 33 42 73
shoria.netsheregesh.biz
natshoria@bk.ru
shoria@shoria.net

ООО «Эгида»

Средняя Мрас-Су

Маршрут начинается на территории Шорского национального парка в поселке Усть-Кабырза. Изумительные виды природы Шории, реки Мрас-Су, вид на которую особенно интересен с обзорной площадки на высоком скальном берегу.
На пути сплава встречается множество островов, плесов, живописных скальных берегов, удобных мест для купания и рыбалки.
Незабываемой останется экскурсия к Сагинскому водопаду и на заимку пасечника с самобытным музеем быта Шории.
Посещение экомузея под открытым небом «Тазгол» в поселке Усть-Анзас, экспозиция которого посвящена истории и этнографии Шории XVII–XIX века, быту местного населения и первых русских миссионеров.
Продолжительность маршрута 6 дней.

Детский туризм

Оператор детского отдыха «Фанкидз»

Школа активного отдыха

Увлекательный детский маршрут, сочетающий два живописных места: Беловское море и Шерегеш. Хождение на парусном катамаране, катание на вейкборде, водных лыжах или «бублике». Драйвовые игры в пейнтбол разных форматов, соревнования и адреналин.
Новые знакомства и возможность быть на одной волне. Быть активным просто, когда есть поддержка, помощь и настоящие друзья.
Трансфер: г. Новокузнецк – турбаза «Парус» (Белово) – г/к «Споротель-1», «Фристайл-1» (п. Шерегеш) – г. Новокузнецк
Размещение: 10 дней в палаточном лагере, 11 дней в отеле на г. Зеленая в 3-6-местных номерах.

Школа приключений

Живописные места, чистый воздух и комфортное пребывание. Приключения не только на страницах книг или в фильмах – они в реальной жизни.
Школа приключений – это возможность научится новому, победить свои страхи, стать частью большой команды и направить свою энергию в интересное дело. Первый раз взять «топ», попасть в «яблочко», стать лидером отряда.
Трансфер: г. Новокузнецк – «Школа приключений», п. Шерегеш – г. Новокузнецк.
Размещение: красивый и современный отель на г. Зеленой, 4-6-местные номера с удобствами.

г. Новокузнецк, ул. Свердлова, 2
+7 (384 3) 91 03 30
www.funkids-travel.ru

Образовательный туризм

г. Кемерово,
пр. Кузнецкий, 102
+7 (384 2) 45 25 70
continent-06@mail.ru
www.1continenttur.ru

ООО «Туристская фирма «Континент-Тур»

Живые уроки в Кузбассе

Проект «Живые уроки в Кузбассе» дополняет образовательный процесс. Живая визуализация учебных программ обеспечивает увлекательность и легкое усвоение пройденных тем. Урок-квест, мастер-класс, урок-игра, урок-реконструкция исторических событий. Более 85 программ по Кузбассу, Сибири и России.

Уроки литературы: «Сибирский роман Достоевского», «Жизнь и творчество Есенина», «Сундучок со сказками».
Уроки профориентации: «Увлекательное путешествие в угольную столицу России – Кузбасс», «Спасатели на воде», «МЧС – отважные пожарные».
Уроки истории: «Маленькими шажочками к Великой Победе», «Игры из прошлого», «Сибирь в годы репрессий».
Уроки краеведения: «Коренные народы Сибири».
Уроки экологии и географии: «Заповедная Сибирь».

МАУ «Музей-заповедник «Красная Горка»

Музей-заповедник «Красная Горка»

Музей-заповедник «Красная Горка» – единственный в своем роде историко-архитектурный музей, созданный на месте открытия Кузнецкого угольного бассейна.

Район Красной Горки представляет собой музей под открытым небом: здесь, на крутом берегу Томи, сохранился уникальный комплекс памятников горнопромышленного и историко-культурного наследия, находящихся в своей естественной ландшафтной среде.
Самый древний геологический памятник музея – Горелая гора. В этом месте 1721 году открыт каменный уголь и, как выяснилось позже, самый крупный угольный бассейн страны.

Старейшие в городе архитектурные сооружения – это постройки акционерного общества «Копикуз», действовавшего в 1912-1919 годах. От уникальной международной промышленной организации Автономной индустриальной колонии «Кузбасс» (АИК «Кузбасс»), действовавшей на территории Кузбасса в 1922-1927 годах, когда на руднике работали люди более 30 национальностей из разных стран мира, остались вошедшие в музей-заповедник жилые дома. Возведены они по проекту голландского архитектора Ван Лохема и стали первыми образцами применения европейской архитектуры и строительных технологий в городе. Два самых больших из них местные жители зовут «колбасами».

Также в музей-заповедник входит штольня рядом с Красной горкой, причал-дамба, датируемый 1915-1916 годами, школа Кемеровского рудника по проекту того же Ван Лохема и другие строения.

г. Кемерово, ул. Красная горка, 17
+ 7 (384 2) 64 24 12, 45 46 46
redhill-eks@mail.ru
www.redhill-kemerovo.ru

МАУК «Кузнецкая крепость»

Музей-заповедник «Кузнецкая крепость»

Музей-заповедник «Кузнецкая крепость» – визитная карточка города Новокузнецка, объект культурного наследия федерального значения.
Кроме центрального объекта – крепости – в его состав вошли исторические, археологические и природные памятники, в том числе и настоящий водопад.
Построенная по указу императора Павла I в 1800-1820 годах Кузнецкая крепость является выдающимся образцом военно-инженерного искусства и остается единственной сохранившейся за Уралом крепостью с каменными конструкциями.
Расположенная высоко над городом – на Вознесенской горе – крепость входила в систему укреплений, главным предназначением которых была оборона Южной Сибири от возможного удара Цинской империи.

В 1998 году была произведена масштабная реконструкция объекта: восстановлены полубастионы, проездная башня, здание солдатской казармы.

В настоящее время «Кузнецкая крепость» – один из брендов Кузбасса, любимое место отдыха для жителей и гостей города.
Постоянные экспозиции музея знакомят посетителей с историей региона с древних времен, культурой и бытом коренного населения и первых насельников земли Кузнецкой, повествуют об истории укрепленных линий на юге Сибири и судьбе Кузнецкой крепости:
«Древняя история региона», «История Кузнецка и его окрестностей в XVII–XVIII вв.», «Военная история региона XVII–начало XX вв.», «История Кузнецкого тюремного замка».

г. Новокузнецк, проезд, Крепостной, 1
+7 (384 3) 36 01 00, 36 00 92
kuzkrepost@mail.ru
www.kuzn-krepost.ru
www.vk.com/nvkzkr

ООО «Белый камень»

Разноликий Новокузнецк

Двухдневный тур.
Обзорная автобусная экскурсия по городу «от Острога до города». Музей-заповедник «Кузнецкая крепость». Тайны Кузнецкого тюремного замка. Литературно-мемориальный музей Ф. М. Достоевского. «Новокузнецк – металлургическое сердце советской эпохи» – два музея, посвященных истории строительства и деятельности Кузнецкого металлургического комбината (КМК) в мирное время и военные годы прошлого века и площади Побед КМК.

Экскурсия в село Куртуково, в элитный конный клуб «Jump». Туристы познакомятся с использованием новых технологий в конном спорте и сельском хозяйстве Кузбасса, со структурой клуба, условиями содержания лошадей, породами лошадей, видами конного спорта. Посетят конноспортивное шоу на манеже, показательное выступление по конкуру, а также творческий мастер-класс. Во второй половине дня свободное время. Возможна организация дополнительных экскурсий.

г. Новокузнецк, пр. Строителей, 56
+7 (384 3) 32 09 50, 32 09 60,
+7 923 634 16 51
manager@belykamen.ru
www.belykamen.ru
www.belykamen.com

ООО «Туристская фирма «Континент-Тур»

В поисках Йети

О Кузбасском Йети бытуют легенды: в Азасской пещере, расположенной в Горной Шории, найдены следы пребывания снежного человека. Деревня Писаная. Отправляемся на поиски Йети в лес. Экскурсия в сказочный музей-заповедник «Томская Писаница», интерактивный квест «В поисках Кузбасского Йети». Наскальные рисунки, археодром, музей естественной истории, славянский мифологический лес, счетно-календарные системы народов мира, мини-зоопарк и многое другое.

Кемерово. Идем по следам Йети. Может быть нам удастся найти его под землей? Обзорная экскурсия «Достопримечательности города Кемерово». Экскурсия в музей «Красная горка», где вы познакомитесь с историей создания Рудника, увидите старейшее здание – ровесника города, спуститесь в шахту и узнаете все о профессии шахтеров и их нелегком труде.

Шерегеш. Ищем Йети в Горной Шории. Обзорная экскурсия по Таштаголу с посещением краеведческого музея. Погрузимся в прошлое, узнаем много интересного, а главное увидим своими глазами как жили шорские народы. Подъем по канатной дороге на смотровую площадку. Насладитесь чудесным видом природы Шории, вдохните чистый горный воздух.

Шерегеш. Посетите «Йети-парк». В резиденции Йети вас встретит огромный восьмиметровый снежный человек из снега, а рядом – бревно желаний, где каждый может повязать ленту и загадать желание. Сам же дом сказочного шерегешского жителя даже снаружи вызывает интерес – он весь украшен петроглифами. Также вы посетите мастер-класс и собственноручно изготовите памятный для себя талисман.

Шерегеш. Посетите местный рынок с памятными сувенирами и шорскими сладостями.

г. Кемерово, пр. Кузнецкий, 102
+7 (384 2) 45 25 70
continent-06@mail.ru
www.1continenttur.ru



ООО «Туристская фирма «Континент-Тур»

«Угольная столица России – Кузбасс»

В России самым крупным месторождением и массовым местом добычи каменного угля является Кузнецкий бассейн (Кузбасс). Хотите узнать, почему в Кузбассе уголь называют главным камнем, а профессию шахтера самой почетной? Мечтаете спуститься в «шахту», побывать на угольном разрезе, увидеть процесс добычи угля и его обогащения воочию? Тогда Кемерово приглашает вас в гости.

Автобусная экскурсия «Кемерово – столица Кузбасса», музей угля. В рамках экскурсии увидите монумент «Память шахтерам Кузбасса» скульптора Эрнста Неизвестного, посетите музей «Красная горка», где познакомитесь с историей открытия Кузнецкого угольного бассейна и спуститесь в «шахту»; увидите примитивные способы добычи угля начала XX в., а также инструменты и приборы, которыми пользуются шахтеры и горноспасатели.

Экскурсия на действующий разрез «Бачатский» и обогатительную фабрику. Познакомитесь с процессом добычи угля и его обогащения, с огромным спектром горных специальностей. Потрясающих масштабов разрез и машины-великаны.

Экскурсия в музей-заповедник «Томская Писаница». Уникальный многопрофильный музей под открытым небом. Здесь вы познакомитесь с флорой и фауной Кузбасса, увидите наскальные рисунки (III–II тыс. до н.э.).

г. Кемерово,
пр. Кузнецкий, 102
+7 (384 2) 45 25 70
continent-06@mail.ru
www.1continenttur.ru

МБУК «Чебулинский районный краеведческий музей»

Шестаковский палеонтологический и археологический комплекс

Уникальные местонахождения динозавров мелового периода открыты учеными в Кузбассе в окрестностях села Шестаково Чебулинского района. Еще в 1953 году здесь было обнаружено большое захоронение скелетов динозавров, крокодилов и черепах, живших около 130 млн лет назад. Всего открыт 51 памятник археологии, 14 памятников истории, 5 уникальных объектов растительного и животного мира. Открыт и новый, ранее не известный миру вид динозавра – его назвали пситтакозавром сибирским. Чебулинский районный краеведческий музей активно реализует экскурсионный маршрут «Восьмое чудо Кузбасса», который привлекает не только кузбассовцев, но и гостей из других российских регионов и из-за рубежа.

Чебулинский район,
пгт. Верх-Чебула,
ул. Советская, 58
+7 (384 44) 21 007
cheb-muzey@mail.ru
www.музей-чебула.рф

Таштагольский район,
п. Усть-Кабырза,
ул. Арбачакова, 17 а
+7 913 429 62 05
muzey.trehrechje@yandex.ru
www.tashcult.ru

МБУК «Музей-заповедник «Трехречье»

Мемориальная экспозиция «Шорский ГУЛАГ»

Мемориальная экспозиция «Шорский ГУЛАГ», посвященная памяти жертв политических репрессий – это экспозиция под открытым небом в виде типового исправительно-трудового лагеря.
Экспозиция раскрывает перед посетителем историю развития лагерной системы в Кузбассе с 20-х по 50-е годы.
Территория комплекса занимает почти 2,6 га земли.
На территории к показу подготовлены КПП, штрафной изолятор, штабной барак, клуб-столовая, жилой барак, баня-прачечная, фельдшерский пункт. Посетитель входит в музей через контрольно-пропускной пункт, шагая из реальности «сегодня» в обстановку лагеря 30-50-х годов двадцатого столетия. Внутри помещений собраны уникальные экспозиции: архивные документы, фотографии, исследования историков-поисковиков, а также предметы тяжелейшего арестантского быта: лагерная униформа, орудия труда. Главная особенность музея в том, что он – интерактивный. То есть, придя сюда, посетители сами становятся участниками экспозиции.

МБУК «Музей-заповедник «Мариинск исторический»

Музей-заповедник «Мариинский исторический»

Единственный в регионе город, сохранивший облик уездного купеческого города конца XIX–начала XX вв.
На территории города находится 74 объекта культурного наследия –памятники деревянной и каменной архитектуры конца XIX–начала XX вв. основная часть которых расположена в центре города. Это бывшие купеческие особняки и торговые лавки, доходные дома, учебные и культурные заведения, культовые сооружения, построенные в различных архитектурных стилях.

«Музейный» Мариинск представлен комплексом культурных объектов: «Музей истории г. Мариинска» – один из старейших в Сибири, музей «Береста Сибири» – единственный музей в Кузбассе такого профиля и Литературно-мемориальный Дом-музей писателя В. А.Чивилихина. Историко-культурный и ландшафтный потенциал Мариинска не имеет аналогов с другими поселениями Западной Сибири.

Мариинский район, г. Мариинск,
ул. Ленина, 22
+ 7 (384 43) 52 754
mariinsk-tur@mail.ru
www.mariinsk-museum.ru

ООО СЦМС «Меридиан»

Пятидневный тур «Сокровища Сибири»

Мариинск – это город-музей под открытым небом, более 70 памятников архитектуры. Облик и уклад жизни уездного города середины XIX века, традиции купечества, строительство Транссибирской магистрали, визит Николая II, Иркутский тракт и Сиблаг – события и явления, ставшие основой разнообразных экскурсионных маршрутов.
Мы с вами пройдемся по историческому центру города и осмотрим ансамбль купеческих зданий в стиле «сибирского барокко», посетим православно-мемориальный комплекс «Память», посвященный жертвам Сиблага. В Краеведческом музее познакомимся с экспозицией «Купеческий зал», примем участие в театрализованном чаепитии, узнаем о русской чайной традиции.

Музей-заповедник «Томская Писаница». Древнее святилище с наскальными рисунками конца неолита – начала бронзового века (IV-III тысячелетие до н.э.).
Вы узнаете, кем были древние жители Притомья, которые оставили современному человеку в наследство своеобразный окаменелый эпос. Осмотрите шорский улус Кезек и получите ответ на вопрос: «Шорцы, кто они?» Узнаете, кого же русские казаки называли кузнецкими татарами и за что они получили такое название. Познакомитесь с дошаманскими культами и шаманским обрядом «Кочаган».
Настоящий охотник расскажет вам историю развития промысловой охоты в Сибири в XVII–XX вв., поведает, каким образом строили охотничье жилище. Стрельба из лука, добыча огня, переход по охотничьей тропе на камусных лыжах.

г. Кемерово, г. Ленинск-Кузнецкий.
Экскурсия «Как Россия прирастала Кузбассом» по музею-заповеднику «Красная Горка». Мы узнаем, как происходило промышленное развитие Кузбасса.
Музейная экспозиция «Шахта» расскажет о тяжелом шахтерском труде: вы узнаете, почему так уважаем шахтерский труд. Здесь воспроизведены старые забои начала и середины прошлого века.
г. Ленинск-Кузнецкий. Мы увидим, как живет современный шахтерский город, посетим музей Шахтерской славы Кольчугинского рудника – одного из старейших в России рудников – имеющего долгую и славную историю. Уникальность музея в том, что он расположен в здании бывшего ствола шахты.

г. Новокузнецк. Экскурсия «Город-сад», Литературно-мемориальный музей Ф. М. Достоевского, Музей-заповедник «Кузнецкая крепость».
Новокузнецк – один из старейших городов Сибири, основан в 1618 году. Градообразующим предприятием города является Кузнецкий металлургический комбинат (КМК). Во время экскурсии мы посетим научно-технический музей имени академика Ивана Павловича Бардина – главного инженера Кузнецкстроя и одного из руководителей строительства КМК.

Литературно-мемориальный музей Ф. М. Достоевского. В 1857 г. в Кузнецке венчался Федор Михайлович Достоевский. В доме, где жил Достоевский, создан литературно-художественный музей, который показывает, как пребывание писателя в городе и события, здесь произошедшие, повлияли на его творчество.

г. Кемерово,
пр. Ленина, 108 А - 36
+7 (384 2) 58 82 44
olga@meridiansib.ru
www.meridiansib.ru

МБУ «Историко-этнографический музей «Чолкой»

Экспозиции музея повествуют об истории коренного малочисленного народа, проживающего на территории Кемеровской области – телеутов.
Современный музей под открытым небом представляет собой интереснейшее собрание жилищ коренных народов с древних времен до наших дней.
Все они – от землянки до сторожевой башни – выполнены в реальную величину и обставлены подлинными предметами быта телеутов.
Музей имеет исключительное значение и важность для всего мира и всех тюркских народов Евразийского континента.

Беловский район,
с. Беково,
ул. Центральная, 6
+7 (384 52) 59 281, 59 273
www.cholkoi.ru

МБУК «Музей этнографии и природы Горной Шории»

Музей обладает самой крупной в России шорской этнографической коллекцией.
Музей освещает этнографию шорцев и старообрядцев, их быт, духовную культуру, религиозные верования и представления, православную миссионерскую деятельность, а также историю Горной Шории.
Кроме того, музеем собрана коллекция базовых вещей из старообрядческой семьи Лыковых, живших в изоляции более 50 лет в верховьях р. Абакан.

г.Таштагол,
ул. 8 марта, 4
+7 (384 73) 32 019
mepgsh@rambler.ru
www.shor-museum.ru

ООО Санаторий «Кедровый бор»

Санаторий «Кедровый бор»

Санаторий расположен 30 км от Кемерово в кедровом парке. Первозданная тишина, лесопарковая зона, благоухающая ароматом кедрового леса; превосходно оснащенный пляж на озере; современная лечебная база и бассейн, длина которого 24 метра, делают санаторий безупречным местом для отдыха и лечения.
Удачное местоположение позволяет совместить лечение и отдых в санатории с экскурсиями в музей-заповедник «Томская Писаница» и город Кемерово.

650505, Кемеровская обл.,
Кемеровский р-он, д. Подъяково
+7 (384 2) 69 32 28
shevchenko@kedbor.kru.ru
www.kedbor.ru

ГАУ КО «Санаторий «Борисовский»

Крапивинский район,
с. Борисово
+7 (384 46) 42 311
sanbor@dsznko.ru
www.sanbor.ru

Один из самых современных санаториев Кузбасса, расположенный в живописном месте.

Обладает уникальным лечебным ресурсом – минеральной водой «Борисовская», которая оказывает лечебное воздействие на желудочно-кишечный тракт, мочевыводительную систему и органы дыхания.

ООО «Санаторий «Шахтер»

Оптимальное сочетание размеренного отдыха на природе, привычного городского комфорта, современной лечебной базы и развитой инфраструктуры развлечений.

Лечение заболеваний опорно-двигательного аппарата, нервной системы, органов дыхания, сердечно-сосудистой системы, органов пищеварения, а также реабилитация пострадавших от несчастных случаев на производстве.

г. Прокопьевск,
ул. Запарковая, 53
shahtersan@mail.ru
www.shahtersan.ru

Праздник «День шахтера»

Кузбасс подходит к празднованию Дня шахтера серьезнее, чем любой другой шахтерский регион. Первым принял горняцкий праздник в современном формате город Прокопьевск в 2001 году – именно он стал первой столицей областного Дня шахтера. За прошедшие годы в этой роли побывали все шахтерские города региона, а некоторые города успели принять областной праздник дважды.

В этот день Кузбасс погружается в атмосферу праздничного настроения: ярмарки, спортивные мероприятия, анимационные программы, игровые программы, интерактивные площадки, различные шоу и выступления звезд на главных сценах города. Столицей Дня шахтера-2019 впервые станет Гурьевский район.

www.admgur.ru

Фестиваль весеннего солнцекатания «GrelkaFest»

«GrelkaFest» – это 10 ярких дней в Шерегеше, когда все горнолыжные и сноубордические удовольствия собираются в одном месте: солнце – как в Таиланде, снег – как в Австрии, тусовка – как на Ибице!

Спуск в купальниках
Спуск в карнавальных костюмах
Краски холи
Музыкальный open-air
Конкурс Мисс Шерегеш

Хватит кормить моль в шкафу! Доставай с антресолей самый безумный карнавальный костюм и «гоу» на гору!

пгт Шерегеш
8 800 500 0693
www.grelkafest.com

г. Новокузнецк, проезд Крепостной, 1
+7 (384 3) 36 01 00,
+7 (384 3) 36 00 92
kuzkrepost@mail.ru
www.kuzn-krepost.ru

Военно-исторический фестиваль «Кузнецкий фронтир»

Фестиваль реконструкций по типу «живая история» проводится в дни празднования Дня города Новокузнецка (начало июля). Проходит на территории уникального фортификационного сооружения «Кузнецкая крепость». Реконструкция жизни крепостного гарнизона, интерактивные площадки эпохи от раннего Средневековья IX-XI вв. до Великой Отечественной войны.

Особая площадка для детей с традиционной русской игрой в «бабки» и игрушечным вооружением разных эпох.

Ярмарочная атмосфера ремесленных традиций, народного искусства и быта, мастер-классы, дегустация блюд русской кухни и коренных народов.

Праздник «Ивана Купала»

Праздник традиционно проходит на берегу реки Томи.
Праздник Купалы давно стал любимым в народе. Около десяти тысяч человек собираются на поляне, чтобы принять участие в купальских обрядах, поводить хороводы вокруг купальского костра, встретить солнце, искупаться в реке.
Гостей ждут интерактивные площадки, конкурсно-игровые зоны, выступления музыкантов.
Традиционные персонажи этого праздника – Иван Купала, Аграфена Купальница, Водяной и русалки.

652038 Россия, Кемеровская область,
Яшкинский район, деревня Писаная
+7 (3842) 751090
www.gukmztp.ru

Фестиваль «Арт-вишня»

Мнение, что южная ягода никогда не приживется в Сибири, изменил Калистрат Варламов. Благодаря упорству и труду этого старейшего шахтера Кузбасса первый вишневый сад зацвел в Сибири в г. Осинники 80 лет назад. Варламову удалось вывести ныне знаменитый сорт сладкой, морозоустойчивой вишни, которая и получила название «Варламовка».
Эти события легли в основу фестиваля. Теперь «Арт-вишня» это: карнавал и конкурс на лучший тематический костюм, кулинарное шоу и установка Всероссийского рекорда. Автопробег и конкурс на тематическое оформление автомобиля, концертное шоу с участием лучших творческих коллективов Кузбасса и современных исполнителей. Кульминацией праздника является традиционное угощение большим вишневым пирогом.

АНО Центр содействия и
организации культурно-массовых,
спортивно-зрелищных мероприятий «ПРАЗДНИК»
festival-cherry@mail.ru
www.artcherryfest.ru

Областной конкурс-фестиваль народного творчества «В гостях у динозавра»

Фестиваль проводится в конце июня на территории Шестаковского археологического комплекса, где и были обнаружены полные скелеты пситтакозавра сибирского. Во время фестиваля можно посетить экскурсии к месту раскопок на прогулочном дилижансе, археодром «Шестаковские раскопки», парк аттракционов.
На спортивной площадке устраивают народные игры и забавы: перетягивание каната, поднятие гири, бои с мешками. На сцене выступают фольклорные, музыкальные и хореографические коллективы.
Местные ремесленники проводят выставку-ярмарку декоративно-прикладного и изобразительного искусства «Кладовая ремесел», а также мастер-классы. Гости могут продегустировать блюда локальной кухни, стать участниками обзорных экскурсий на воздушном шаре, которые позволят не только увидеть с высоты птичьего полета праздничную поляну, места исторических раскопок и экспозиции Шестаковского музея-заповедника, но и полюбоваться удивительной красотой сибирской природы.

Чебулинский район,
деревня Шестаково
www.chebula.ru

Промышленный туризм

г. Ленинск-Кузнецкий,
пр. Кирова, 99/1
+7 923 514 07 92

Музей Шахтерской Славы Кольчугинского рудника

Музей уникален тем, что находится на территории действующей шахты и построен в бывшем здании шахтного ствола. Музей знакомит с историей освоения Кузбасского угольного бассейна, показывает историю Кольчугинского рудника как отражение истории страны, знакомит с технологией добычи угля и рассказывает о шахтерском трудовом подвиге.

В музее создана специальная выставочная площадка с образцами очистного и проходческого оборудования и другой горной техникой.

ООО «Санаторий Танай»

Горнолыжный комплекс «ТАНАЙ» – это развитая инфраструктура для любителей горных лыж и активного отдыха; является Российским объектом спорта, включен в календарь российских соревнований по горному слалому.

В пределах комплекса «Танай» действует семь горнолыжных трасс различной степени сложности. Продуманная система подъемников обеспечивает доступ к исходным точкам всех горнолыжных трасс, снежное покрытие в большей мере искусственное из-за особенностей погодных условий местности, поддерживается ратраками.

Оздоровительный комплекс. Климатические факторы «Таная» в сочетании с источниками минеральных вод создали благоприятные условия для формирования санаторно-курортного комплекса. Игровые поля и площадки для проведения соревнований по волейболу, футболу и баскетболу спортивного комплекса «Танай» оборудованы согласно международным стандартам. На территории комплекса расположены два открытых летних бассейна для взрослых и детей.

Экологические тропы. Важное преимущество санатория – его пограничное расположение с озером «Танай» и Государственным заказником «Салаирский». Заказник является прекрасной базой для развития туризма на природе (экотуризма, наблюдения за краснокнижными представителями фауны, фотоохоты, научных экскурсий и т.д.).

Парк дикой природы. 10 лет назад на территории «Таная» был создан Парк дикой природы. Здесь находят приют животные, попавшие в руки браконьеров: медведи, чернобурые лисицы, кабаны, сибирские косули, маралы, волк, рысь, барсук и другие животные. Здесь их выхаживают и дают им шанс на спокойную жизнь. Год от года Парк растет и развивается, привлекая туристов.

Промышленновский р-он, с. Ваганово
+7 (384 2) 39 00 99
booking@tanay.hcds.ru
www.tanay42.ru

ООО «Сибирский дайвинг»

Водоем, на берегу которого расположен дайвинг-курорт Темир, питается родниковой водой. Недаром водоем называют «мини-Байкалом» – прозрачность воды очень хорошая. Погружения совершаются 11 месяцев в году.

Ознакомительные погружения проводятся по широкой подводной дороге, где много растительности, травы и кустарников, в которых живут подводные обитатели, стаи мелких рыбок и щуки. Можно доплыть до подводного офиса или порулить в затопленном грузовике.

А можно сразу увеличивать глубину по уровням, по 10-12 метров. При погружении есть возможность посетить пограничный столб, палатку «мегалодона», увидеть красивый рельеф с крутыми свалами и возвышениями. Такой ландшафт прекрасно подходит для отработки навыков подводных съемок, тренировок погружений в «нетепличных» условиях и сложных технических погружений, а также для любителей нырять на задержке дыхания.

Кемеровская область,
пос. Темиртау
+7 923 601 89 23
dive42@mail.ru
www.temirdive.ru

Таштагольский р-н
пгт Шерегеш

Горнолыжный комплекс «Шерегеш»

Крупнейший в Сибири горнолыжный комплекс признан одним из самых популярных курортов России. На территории комплекса действуют 66 гостиниц, которые могут принять порядка 3 тысяч гостей одновременно, 17 горнолыжных подъемников (бугельных, кресельных, гондольных), 25 горнолыжных трасс с перепадом высот от 120 до 800 метров и протяженностью свыше 50 километров, 62 кафе и ресторана, крытый каток, 15 пунктов проката инвентаря.

Особенностью горнолыжного склона является уникальность снежных условий, сезон длится с ноября по май, толщина снежного покрова достигает 2 метров и более. Обилие снега дает возможность великолепного целинного катания в лесу по знаменитому «пухляку».

г. Новокузнецк, пр. Строителей, 56
+7 (384 3) 32 09 50, 32 09 60
+7 923 634 16 51
manager@belykamen.ru
www.belykamen.ru
www.belykamen.com

ООО «Белый камень»

Красоты Поднебесных Зубьев

Маршрут проходит по экологически чистому району Поднебесных Зубьев (Кузнецкий Алатау), в глухой таежной местности с кристально чистыми горными реками на границе Кузбасса и Хакасии. Маршрут связывает основные экскурсионные объекты Поднебесных Зубьев, доступные для неподготовленных туристов.

1 день. Выезд из г.Новокузнецка на электропоезде «Новокузнецк – Междуреченск»; пересадка в электропоезд «Междуреченск – Бискамжа» до остановочной платформы 140 км (река Казыр).
Переправа через р. Томь на лодке. Пешеходный переход до турстоянки «Казыр» 3 км. Размещение. Экскурсия «Пороги Казыра». Во время экскурсии можно насладиться красивыми видами в районе р. Казыр. Сплав по р. Казыр с прохождением порога «Каша». Свободное время.
2 день. Экскурсия «Под землей и на воде». Во время экскурсии посетите пещеру «Калтасская», сплав по спокойной р. Томь 4 км. Познакомитесь с красивыми видами по пути следования к месту размещения.
3 день. В рамках данного экскурсионного дня вы познакомитесь с красотами Кузнецкого Алатау по пути следования к приюту «Снежный барс», остановившись на 2 обзорных площадках, возможно сделать уникальные фотографии. Размещение в приюте «Снежный барс». Пешеходная экскурсия по пересеченной местности на открытое месторождение талька и тремалиты (памятники природы).
4 день. Экскурсия к водопаду «Глухариный».
5 день. Пешеходный тур на пик Поднебесный (пик Дураков).
В рамках данного маршрута посетите вершину пика Поднебесный, снежный покров на котором сохраняется до июля, а также полюбуетесь панорамными видами на вершины «Поднебесных Зубьев».
6 день. Пешеходная экскурсия на водопады. При подходе к водопаду необходимо пройти по узкой тропинке вдоль крутого склона, а так же спуститься к подножию по крутому спуску, на что отважатся наиболее смелые и подготовленные участники маршрута.
7 день. Переход до ст. Лужба. Возвращение в г. Междуреченск.

ООО «Эгида»

Край живых гор

Увлекательное всесезонное путешествие на юг Кузбасса, в страну живых гор. С первой минуты полное погружение в особую атмосферу соседства самого популярного в Сибири горного комплекса Шерегеш и заповедной природы Горной Шории. Магия вековой тайги, свободная энергия гор, реки с питьевой водой.

1 день. Шерегеш. Подниметесь на вершину горы Зелёная (1270 м). Познакомитесь с природой, историей и легендами Горной Шории, местами силы шорского народа на культовой горе Мустаг. Смена ландшафтов, уникальный климат, летний снег, реликтовые растения и современная инфраструктура в одном месте – все это современный Шерегеш. От первой трассы до книги рекордов Гиннесса.

2 день. Экскурсия в город Таштагол, расположенный в живописной долине реки Кондома, в окружении сибирской тайги. В музее этнографиии природы Горной Шории вы увидите археологические находки и артефакты: настоящую шорскую юрту, бубен шамана и кабырзинскую принцессу. Одно из чудес Кузбасса – «Золотая Шория» всемирно известного скульптора Даши Намдакова.

3 день. Путешествие на юг Горной Шории в Усть-Каёырзу – один из старейших поселков Шории у слияния трех горных рек. О древнем торговом пути в степи Алтая и Хакасии, пролегавшем по рекам и горам, расскажет экспозиция Музейно-мемориального комплекса «Трехречье». Уха из хариуса и продолжение открытий дня. Путешествие по реке Мрас-су на традиционной шорской лодке летом или снегоходе зимой к пещере йети и водопадам Шорского национального парка.

4 день. Открытие-перезагрузка прямо из отеля. Зимой на прогулочном ратраке, летом – с собакой-компаньоном в ездовом снаряжении вы отправитесь по самым красивым местам в окрестностях Шерегеша. Вековые кедры, альпийские луга и горная тундра, каменные реки, гранитные скалы «Верблюды» и Поклонный крест на вершине горы Курган.

5 день. Продолжаем открывать богатства Шории. Летом на квадроциклах, зимой на снегоходах – короткое путешествие вглубь черневой тайги – интересное и яркое приключение, которое надолго запомнится путешественникам.

Таштагольский район,
пгт Шерегеш, гора Зеленая
+7 (384 7) 33 42 73
natshoria@bk.ru
shoria@shoria.net
www.shoria.net
www.sheregesh.biz

Таштагольский район,
пгт Шерегеш, гора Зеленая
+7 (384 7) 33 42 73
natshoria@bk.ru
shoria@shoria.net
www.shoria.net
www.sheregesh.biz

ООО «Эгида»

Комбинированный тур «Каменные реки»

Все красоты Горной Шории в одном туре. Маршрут комбинированный, состоит из двух частей – пешей и водной – сочетает разные виды активности.
Пешая часть начинается с подъема на вершину горы Зеленая на кресельной канатной дороге. Ночевка в палатках в долине реки Мундыбаш. После отдыха в ГК «Шерегеш» – сплав по реке Мрас-Су, Шорский национальный парк, водопад Сага, экомузей под открытым небом «Тазгол».

1 день. Размещение в отеле. Свободное время.
2 день. Переезд до кемпинга «Дом Рыбака». Подготовка. Обед в полевых условиях. Начало водного путешествия. Скала Медная – продолжение скальных выходов горы Орда, кордон Шорского национального парка. Остановка на ночлег в устье ручья Пугдайлыг. Ночлег в палатках.
3 день. Продолжение водного путешествия. На всем протяжении сплава – живописные скалы (Иэгэ, Терен, Сага). Экскурсия к водопаду Сага. В узком скальном каньоне с высоты 10 метров низвергается ручей Шолбычак. На ночлег туристы становятся в районе водопада Сага.
4 день. Продолжение сплава. Скалы Гавань и Хатыр-Кая. Экскурсия в экомузей под открытым небом «Тазгол»: экспозиция посвящена истории и этнографии Шории XVII–XIX вв., быту местного коренного населения и первых русских миссионеров. Разбор катамаранов. Ночлег в палатках.
5 день. Завтрак в полевых условиях. Переезд до ГК «Шерегеш». Обед. Сдача снаряжения. Ночлег в отеле.
6 день. Подъем на кресельной канатной дороге на вершину г. Зеленая. Пеший переход до базового лагеря в район скал-останцов «Верблюды». Экскурсия на вершину г. Курган (1555 м). Осмотр 12-метрового Поклонного Креста. Возращение в базовый лагерь. Ночлег в палатках.
7 день. Переход к станции канатной дороги, на вершину г. Зеленая, спуск по кресельной канатной дороге. Ночлег в отеле.
8 день. Завтрак. Отъезд из отеля.

ГАУК КО «Историко-культурный и природный музей-заповедник «Томская Писаница»

Музей-заповедник «Томская Писаница»

«Томская Писаница» – крупнейший за Уралом музей-заповедник, первый в Сибири музеефицированный памятник наскального искусства.
Сегодня «Томская Писаница» – это музей нового типа: динамично развивающийся современный многопрофильный культурный комплекс, успешно сочетающий в себе музейную специфику, научную и культурно-просветительскую деятельность. 9 постоянных экспозиций, интерактивные экскурсии, фольклорные и этнографические праздники: Рождество, Масленица, Пасха, Троица, Иван Купала, Спас и многие другие.
Рисунки Томской Писаницы уникальны и являются шедеврами первобытного искусства.
Есть версия, что древние люди выбирали такие места не случайно, а только в местах с особой энергетикой, там, где изображения начинают обладать особой сверхъестественной силой.
Археологи, рассматривающие Томскую Писаницу исключительно с позиции фактов, считают, что это уникальный для человечества памятник, исследуя который, они узнают новые важнейшие детали прошлого.

Яшкинский район,
д. Писаная
+ 7 (384 2) 75 10 90
pisanitsa@mail.ru
www.gukmztp.ru

Новосибирская область

Новосибирская область образована 28 сентября 1937 года. Ее территория составляет 178,2 тыс. км^2. Область расположена на юго-востоке Западно-Сибирской равнины, главным образом – в междуречье Оби и Иртыша. Граничит на юго-западе с Казахстаном, на западе – с Омской, на севере – с Томской, на востоке – с Кемеровской областями, на юге – с Алтайским краем. Численность населения Новосибирской области на 1 января 2018 года составила 2788,8 тыс. человек, этнический состав населения Новосибирской области представлен более чем 30 национальностями. Уникальное географическое положение региона на пересечении важнейших транспортных путей является весомым фактором инвестиционной привлекательности и деловой активности, а также причиной того, что основная часть зарубежных и российских туристов прибывает в Сибирский федеральный округ через Новосибирск.

Новосибирск является третьим по численности населения городом Российской Федерации, крупнейшим научным и культурным центром, здесь расположено Сибирское отделение Российской Академии наук, работают театры (один из которых – самый большой в России – Новосибирский государственный академический театр оперы и балета), музеи, публичные библиотеки, киноцентры, цирк, зоологический парк, ботанический сад, планетарий, аквапарк, дельфинарий.

Новосибирская область известна уникальной санаторной базой, ориентированной на лечение многих заболеваний с использованием местных рекреационных и бальнеологических ресурсов. Этому способствует наличие минеральных источников, лечебных грязей, рапы и глин.

В регионе действует туристический портал Новосибирской области turizm.nso.ru с информацией о региональных туристских достопримечательностях, маршрутах и экскурсиях; событийном туризме, отдыхе и лечении; средствах размещения и развлечениях, а также три туристско-информационных центра – в Новосибирске, Искитимском и Маслянинском районах. Сотрудники центров осуществляют консультирование населения и гостей области по вопросам выбора средств размещения, посещения достопримечательностей и культурно-досуговых организаций, а также проведения тематических экскурсий.

ООО «Олимпия-Райзен-Сибирь»

Обзорная экскурсия «Весь Новосибирск»

Знакомство с историей и архитектурой Новосибирска. Ребята побывают на обзорной автобусной экскурсии с осмотром всех «визитных карточек» города Новосибирска: пл. Ленина, парка «Городское начало», первого каменного здания, главного кафедрального собора, Нарымского сквера и Монумента Славы. В ходе экскурсии можно не только познакомиться с историей города, но и посетить один из музеев на выбор.

Полнокупольная программа в планетарии. На сеансе в планетарии дети узнают, на что похожа наша планета, а также как выглядят из космоса материки, океаны и моря.

Ботанический сад – экскурсия «Удивительный мир растений». Учащиеся познакомятся с разнообразием растений на нашей планете, сравнивая различные деревья, кустарники и травы. Узнают о роли растений в природе и жизни людей.

г. Новосибирск, ул. Гоголя, 3
+7 (383) 204 88 88
www.olympia-reisen.ru

ООО «Олимпия-Райзен-Сибирь»

Новосибирск – город, где сбываются мечты

Экскурсия «Как в Новосибирске жили». Школьники познакомятся с главным городом-спутником Новосибирска – научным центром Академгородком. Дорога в Академгородок через Бугринский мост и Обь-ГЭС. Обзорная эксэкскурсия по Академгородку с посещением ул. Золотодолинской, усадьбы Дома Лаврентьева, памятника у института Цитологии и генетики «Лабораторная мышь, вяжущая нить ДНК», проспекта Академика Коптюга, Храма Всех Святых.

Экскурсия в Музей истории и культуры. Дети увидят более 80 тысяч экспонатов. Они рассказывают о жизни народов Сибири и Дальнего Востока на протяжении тысячелетий. Например, здесь есть костяные скульптурки, возраст которых превышает 20 тысяч лет. Или знаменитая «Амурская Нефертити», датированная IV-III тысячелетием до нашей эры.

Интерактивная программа «Музей паровозов». Здесь представлены паровозы, тепловозы, электровозы, газотурбовозы, вагоны и путевая техника, которые в разные времена работали на Западно-Сибирской железной дороге. Конечно, наибольший интерес вызывают паровозы, среди которых «Проворный», работавший в России еще в XIX веке. Здесь можно наглядно увидеть всю историю развития железнодорожного транспорта. А также с интересом посмотреть автомобили «Москвич», «Победа», «Волга», есть даже американский «Додж». Не меньшее любопытство вызывают и экспонаты тракторов, погрузчиков и другой спецтехники

г. Новосибирск,
ул. Гоголя, 3
+7 (383) 204 88 88
www.olympia-reisen.ru

«Как прекрасен этот мир, посмотри!»

Обзорная экскурсия «Город Новосибирск». Школьники познакомятся с памятниками русской городской деревянной архитектуры, с достопримечательностями центральных площадей, историей города.
Мастер-класс «Традиционная сибирская роспись». Школьники узнают, чем отличается графическая и свободно-кистевая росписи, где они применялись. Опытный мастер народных промыслов проведет для детей урок по традиционной свободно-кистевой росписи, познакомит с особенностями техники – основами композиции, манерой письма, основными цветовыми решениями.

Экскурсия «Колыбель русской авиации» расскажет школьникам о покорении неба, богатейшей истории советской авиации, героизме и воле к победе, что проявляли асы в борьбе за каждый сантиметр родного неба. Экспонатами музея являются раритетные награды, личные вещи пилотов, документация военных времен, фотографии героев авиации и главное – фотографии, сделанные с самолетов, ради чего, многие пилоты нередко рисковали жизнью.

ООО «Олимпия-Райзен-Сибирь»

«Школа на колесах»

Ознакомительная автобусная экскурсия «Здравствуй, Новосибирск!». Знакомство с историей города и его настоящим, основными достопримечательностями, рассказ о выдающихся и важных событиях в памяти Новосибирска.

Детский археолого-краеведческий музей «Мастерская предков». Экспозиция музея размещена в помещении, имитирующем обстановку древней мастерской, где трудились наши предки. Ремеслу посвящена выставка музея. Экскурсоводы подробно расскажут о жизни предков, а также помогут на время почувствовать себя древними ремесленниками: научиться плести нить из волокон крапивы, впоследствии наглядно познакомиться с процессом ткачества на специальных ткацких станках, поупражняться в обработке камня и попробовать вылепить свое первое изделие на гончарном круге.

Музей сказок «Тридевятое царство». Основное направление работы творческого коллектива музея – театрализованные представления, на которых присутствующие могут не только познакомиться с традициями и обычаями народов мира, но и стать участниками сказочных постановок. В игровой форме ведущие расскажут о творчестве писателей и художников разных стран, познакомят с традициями древнерусского быта и даже покажут некоторые предметы из сказочного мира. Гости музея смогут посидеть на почти настоящем царском троне в дворцовых палатах, заглянуть в избушку Бабы-Яги и пробраться к мрачной пещере, где живет Змей Горыныч, дорога к которой идет через сказочный лес, наполненный чудесами и неожиданными сюрпризами. Гостей уникального музея сразу у входа встречают персонажи русских народных сказок, которые не дадут заблудиться и поделятся сказочными тайнами.

г. Новосибирск,
ул. Гоголя, 3
+7 (383) 204 88 88
www.olympia-reisen.ru

ООО «Олимпия-Райзен-Сибирь»

«Новосибирск – научный центр Сибири»

Обзорная экскурсия по Академгородку. Школьники познакомятся с главным городом-спутником Новосибирска – научным центром Академгородком.

Дорога в Академгородок через Бугринский мост и ОбьГЭС. Обзорная экскурсия по Академгородку с посещением ул. Золотодолинской, усадьбы Дома Лаврентьева, памятника у института Цитологии и генетики «Лабораторная мышь, вяжущая нить ДНК», проспекта Академика Коптюга, Храма Всех Святых.

Экскурсия «Любимый университет» – школьники познакомиться с лучшими Вузами нашего города, определяться с выбором будущей специальности. Знакомство с Новосибирским государственным университетом. На экскурсии вы узнаете о строении Земли, ее происхождении и развитии. По наличию уникальных экспонатов нет аналогов в нашем городе этому музею! Геологический музей как никакой другой передает совершенство природы. Большинство этих минералов гораздо старше динозавров и просуществуют еще столько же.

Полнокупольная программа «Путешествие по планетам солнечной системы». Яркое, эффектное шоу уносит зрителей планетария к потрясающим ландшафтам планет и их спутников. Перемещаясь от раскаленных окрестностей Солнца до холодных окраин Солнечной системы и знакомясь с современными научными данными, одновременно можно наслаждаться великолепной компьютерной графикой и прекрасной современной музыкой.

г. Новосибирск,
ул. Гоголя, 3
+7 (383) 204 88 88
www.olympia-reisen.ru

г. Новосибирск,
ул. Гоголя, 3
+7 (383) 204 88 88
www.olympia-reisen.ru

ООО «Олимпия-Райзен-Сибирь»

«Новосибирск – часть большой вселенной»
Обзорная автобусно-пешеходная экскурсия по городу – «История одного города». Ребята побывают на обзорной автобусной экскурсии с осмотром всех «визитных карточек» города Новосибирска: пл. Ленина, парка «Городское начало», первого каменного здания, главного кафедрального собора, Нарымского сквера и Монумента Славы.
Экскурсия «Пожарно-техническая выставка». Организаторы выставки ставят перед собой задачи по нескольким направлениям: первое, это, конечно же, работа с юными посетителями. Она заключается в обучении осторожному обращению с огнем.
Здесь можно всей семьей обучиться правильно действовать при возникновении пожара в жилом помещении, способам тушения и эвакуации. Так же здесь проходит демонстрация технических возможностей современных пожарных, образцов новейшей техники, стоящей на вооружении подразделений МЧС России. Кроме того, сотрудники выставки проведут экскурс в прошлое пожарной службы с демонстрацией экспонатов – свидетелей подвигов пожарных прошлых лет. Изюминкой экспозиции является диорама со световыми эффектами, на которой изображен пожар, случившийся в Новониколаевске (сегодняшнем Новосибирске) в 1909 году.
Полнокупольная программа в планетарии (на выбор): «Черные дыры: обратная сторона вселенной», «Путешествия по планетам солнечной системы», «Зачарованные солнецем».

Туроператор детского отдыха «Парнас»

Интерактивная игра-экскурсия в центральном сибирском ботаническом саду СО РАН «Путешествие с феей цветов»
Центральный сибирский ботанический сад СО РАН является центром интеграции ботанических и экологических исследований в Сибири. Дети отправятся в незабываемое путешествие с Феей цветов, которая расскажет им о растениях со всего света, много новых и интересных фактов о них. Путешествуя по сказочному саду, ребята будут получать лепесточки волшебного цветка Цветика-Семицветика, который в конце путешествия преподнесет ребятам приятный сюрприз.

Туроператор детского отдыха «Парнас»

Мастер-класс в киностудию – «История о том, как рождаются мультгерои и говорят разными голосами…»

Посетив киностудию, дети познакомятся с процессом создания мультфильма и создадут свой собственный мультик, постигнув все тайны этого творческого процесса! Попробуют нарисовать персонажей, узнают, как записываются голоса для озвучивания мультипликационных героев, и посмотрят на творчество детей, занимающихся в кружках этой студии.
Во время поездки гид расскажет детям историю создания киностудии, о первых мультфильмах в России и кто был их создателем.

С собой ребята увезут приятные впечатления и диски с записью своего первого мультфильма.

Интерактивная экскурсия «Наши друзья – театральные куклы»

Музей театра создан в 1964 году и представляет собой собрание театральных кукол всех известных систем из спектаклей репертуара театра прежних лет. Он с радостью открывает свои двери для тех, кто хочет узнать тайны и историю театральных кукол.

Экскурсия рассчитана как на дошкольников, так и на их старших товарищей. В фондах музея ребята смогут увидеть ценнейшие архивные материалы, редкие фотографии, кукол и эскизы разных театральных художников. Самым старшим куклам более 50 лет – это персонажи спектакля «Чертова мельница» по пьесе И. Штока (1955 г). Маленьких экскурсантов познакомят с историей Новосибирского театра и предоставят возможность малышам почувствовать себя артистами-кукловодами.
Во время поездки гид расскажет им историю создания театра, кукол, о возрасте самой старшей куклы.

г. Новосибирск, пр. Карла Маркса, 30/1, оф. 214
+7 (383) 238 04 24, 214 31 78
parnas-tour@mail.ru
www.parnas-tour.com

Туроператор детского отдыха «Парнас»

Интерактивная экскурсия в музей истории Западно-Сибирской железной дороги «По железной дороге бежит паровоз»

Во время экскурсии дети посетят выставочные площадки подразделения по сохранению исторического наследия Западно-Сибирской железной дороги. На мультимедийном экране ребятам продемонстрируют фильм на железнодорожную тематику. Познакомят с движущимся макетом-манекеном, изображающим виды Транссибирской магистрали от Самары до Владивостока, авторства Павла Яковлевича Пясецкого, за которую художник получил золотую медаль в Париже в 1900 году. Ребята увидят звонкоголосый колокол, предметы быта железнодорожников и узнают, какую роль появление магистрали сыграло в развитии нашего города.

Центр детского и молодежного отдыха «Магистр»

Музей колокольного звона

Единственный за Уралом музей колокольного звона находится в Новосибирске. Это не просто экскурсия – это живой урок, дающий возможность прикоснуться к звуку и даже попробовать сотворить его своими руками. За время экскурсии ценители этого искусства расскажут о том, что возвещает тот или иной звук, расскажут об истории колоколов России и Сибири, заменителях колоколов, а главное – каждый школьник сможет посетить колокольню и побывать в роли звонаря.

г. Новосибирск,
ул. Ленина, 12, оф. 706
+7 (383) 223 10 26,
+7 (383) 222 26 67
M2222667@yandex.ru
www.magistr.info



ООО Туристическое агентство «Глобус-тур»

«Слава сибирским героям»

Экскурсия «Монумент славы». Во время экскурсии учащиеся увидят мемориальный ансамбль «Подвигу сибиряков в Великую Отечественную войну 1941-1945 годов» или Монумент Славы воинов-сибиряков – один из самых величественных памятников Новосибирска – является напоминанием о героическом и суровом времени, подвиге сибиряков, которые вместе со всеми воинами Советской Армии отстояли Родину. Его открытие состоялось 6 ноября 1967 года.

Ансамбль занимает два гектара. Пять широких дорожек, обрамленных плакучими ивами, ведут к площади. Мемориал состоит из символической статуи скорбящей женщины-матери, Вечного огня и семи десятиметровых пилонов, на которых выгравированы сцены, изображающие отдельные этапы войны. С противоположной стороны в бетон пилонов впрессованы выполненные из металла имена 30 266 новосибирцев, павших на фронтах.

«Сузун. Откройте тайну монетного двора»

В этом туре вы окунетесь в историю Сузуна, узнаете тайны того времени, посмотрите дом управляющего, где жили управляющие медеплавильного завода вместе с семьями. У вас появится возможность познакомиться с бытом крестьян и мещан, а также узнать про главного управляющего заводом А. Черкасова, которого в народе называли «сибирским Аксаковым» за его талант писателя. Вы побываете на восстановленной толчельне. У каждого будет возможность отчеканить свою «сибирскую монету» на счастье! Памятный сувенир заберете домой.

630091, Новосибирск,
ул. Советская, 64, оф. 403
+7 (383) 334 05 86
globus24@globus-tour.ru
www.globus-tour.ru

ООО «Базилик ДМС-Сибирь»

«Один день из жизни Новониколаевской семьи Касьяновых»

На экскурсии-квесте каждый сможет погрузиться в ностальгическую эпоху дореволюционного Новониколаевска и узнать нравы, обычаи, которые царили во времена столетней давности. Экскурсия будет интересна как младшим школьникам, так и старшеклассникам и их родителям. На живом уроке по краеведению школьники узнают, кто проживал в старых кирпичных домах, как их строили, как проводили свой досуг новониколаевские обыватели, какие нравы царили в женской гимназии. Ребята поупражняются в чтении дореволюционных газет, побывают в музее аптечного дела, узнают значение архитектурных терминов и найдут части зданий, которые ими обозначены. В конце экскурсии школьников ждет ретрофотосессия с благородной четой Касьяновых и сувениры в виде архитектурных словариков, наборов старых фотографий и сертификата знатока истории города.

г. Новосибирск,
ул. Октябрьская, 45 А
+7 913 203 83 63,
+7 (383) 218 28 56

ООО ЦТО «Гилена»

«Дорога в храм»

Религиозные сюжеты лежат в основе многих выдающихся произведений мировой культуры. Дети знакомятся с ними на уроках истории, литературы, на занятиях факультатива, во время экскурсий в музеи – это знакомство с религией через культуру.
В силу того, что нашу страну населяют люди разных национальностей и культур, мы предлагаем программу, которая призвана познакомить с разными конфессиями.
Во время экскурсии вам расскажут об основных религиях мира. Посещение храмов на выбор: католический собор, мечеть, православный храм, синагога, буддийский дацан.

г. Новосибирск, пл. К.Маркса, 5,
ТК «Гранит», 4 этаж, оф. 416, 502
+7 (383) 335 13 32, 335 13 33
gilena@mail.ksn.ru
www.gilenansk.ru

ООО ЦТО «Гилена»

«Ордынское кольцо»

Знакомство с родными местами. Вместе с вами мы пройдем тропами дружины Ермака. Познакомимся с легендами и преданиями, творчеством известного гармониста Геннадия Заволокина. Узнаем тайну скифского Оленного камня, исполняющего желания. Распишем деревянную дощечку уникальной Ордынской росписью – единственной запатентованной сибирской росписью.

Прокатимся на пароме на другой берег Обского моря для прогулки по Каракану. Побываем в Абрашино на Мраморном озере. Посетим старинное село Чингисы с его достопримечательностями. И к концу дня вернемся из прошлого в современный город.

«О хлебе»

На экскурсии дети переносятся в древние времена, когда человек только осваивал выращивание злаковых культур. Школьники проходят уроки предков: учатся отличать зерна злаковых культур, мелют на ручных жерновах муку, изготавливают бездрожжевую закваску для выпечки калачей. Проводится словарная работа над выражениями, пословицами и поговорками, раскрывается их смысл. Например, значение выражений: ломоть хлеба и кусок хлеба, которые отражают отношение наших предков к хлебу. Удивление у детей вызывает история выражения «дойти до ручки». С большим интересом дети изготавливают калачи из традиционного теста и выпекают их в русской печи.
После дегустации хлебной продукции, гости разучивают старинные подвижные игры, связанные с хлебной тематикой. По завершению программы готовые калачи в качестве сувенира, дети забирают с собой.

г. Новосибирск,
пл. К.Маркса, 5
ТК «Гранит», 4 этаж, оф. 416, 502
+7 (383) 335 13 32, 335 13 33
gilena@mail.ksn.ru
www.gilenansk.ru

ООО Туристическое агентство «НОВОСИБИРСК»

«Выбираем профессию» – инновационные технологии строения автомобилей ближайшего будущего

В рамках уроков профориентации школьники познакомятся с профессиями, связанными с автомобильным рынком. Во время экскурсии по автосалону ребятам расскажут о марках автомобилей, о профессиях, сопутствующих продажам автомашин, таких как: страхование, банковское дело, лизинг; проведут экскурсию по цехам.

г. Новосибирск,
ул. Военная, 2, оф. 305
+7 (383) 249 88 22
info@ta-nsk.ru
www.ta-nsk.ru

ООО Туристическое агентство «НОВОСИБИРСК»

«Твой выбор»

В рамках уроков профориентации в ЦСПМиЮ им. К. Заслонова лучшими коучами и тренерами Новосибирска проводится профориентационная игра «Project_club «ПРОФИ».

Вашему ребенку помогут осознанно подходить к выбору будущей профессии и ВУЗа, ориентироваться в тенденциях будущих востребованных профессий, необходимых навыках и умениях.

г. Новосибирск,
ул. Военная, 2, оф. 305
+7 (383) 249 88 22
info@ta-nsk.ru
www.ta-nsk.ru

Туристско-информационный центр Новосибирской области

Поселок Колывань (Колыванский район)

Поселок Колывань – «сердце» одноименного района, находится у реки Чаус, являющейся частью бассейна Оби.

С 1990 года Колывань входит в реестр исторических селений страны. Поселок считается одним из ключевых мест религии и культуры Новосибирской области, привлекающих паломников.

Среди примечательных объектов Колывани выделяются купеческие дома и старинные здания общественного назначения: дом Губина, являющийся сегодня школой музыки; дом Пастухов; почтово-телеграфное учреждение (оно, кстати, функционирует в априорном ключе и по сей день) с мемориальной доской на фасаде, свидетельствующей о визите в Колывань Чехова весной 1890 года; краеведческий музей; собор Александра Невского.

Город Куйбышев

Историко-культурное наследие и особая роль Каинска (ныне г. Куйбышева Новосибирской области) в истории освоения Западной Сибири позволяют считать его памятником истории и градостроительного искусства России середины XVIII – начала XX века.

На территории города реализуется проект «Каинск исторический», призванный отразить историю каинского купечества.
Ежегодно в последних числах июня проходит фестиваль с одноименным названием. Организация жизни на празднике построена по принципу «живой истории», где каждый реконструированный предмет, действо, событие доступно для изучения современным человеком.

г. Новосибирск
ул. Октябрьская, 34
+7 (383) 286 54 90, 280 48 24
turizm@nso.ru
www.turizm.nso.ru

Туристско-информационный центр Новосибирской области

Новосибирская ГЭС

Новосибирская ГЭС – один из важнейших объектов города. Гидроэлектростанция играет важную роль в работе энергосистемы и обеспечении водоснабжения Новосибирска. Туристы смогут увидеть механизм работы ГЭС, побывать на смотровых площадках, а сотрудники подробно расскажут о принципе работы этого объекта (для детей с 14 лет).

Шоколадная фабрика «Новосибирская»

Одна из самых интересных и востребованных экскурсий, во время которой расскажут и покажут, как делают конфеты и что такое какао-бобы. Туристы сами попробуют расписать шоколадное изделие, продегустируют сладкую продукцию и получат вкусный подарок.

Авиационный завод им. В. П. Чкалова

Стратегически важный объект нашей страны ведет свою историю с 1936 года, в настоящее время является одним из крупнейших самолетостроительных предприятий Российской Федерации.

Увидеть «закулисье» завода им. В.П. Чкалова под грифом «секретно» возможно только посетителям «16+» по предварительному согласованию и получению пропуска.

Детская киностудия «ПОИСК»

Незабываемая экскурсия на детскую киностудию «Поиск», где расскажут и покажут, как создаются мультфильмы. Детям представится уникальная возможность снять и озвучить свой собственный мультфильм, который будет записан на диск или флешку. Он останется на память и будет согревать душу – ведь русские мультфильмы самые добрые, мудрые и трогательные.

г. Новосибирск
ул. Октябрьская, 34
+7 (383) 286 54 90, 280 48 24
turizm@nso.ru
www.turizm.nso.ru

Туристско-информационный центр Новосибирской области

Авиашоу

Авиашоу – захватывающее представление, в котором, начиная с 2001 года, авиаторы устраивают для зрителей показательные выступления.

Здесь можно увидеть полеты самолетов, построенных в прошлом веке, маневры современных летательных аппаратов, элементы воздушного боя на ограниченном пространстве и многое другое. В 2018 году праздник собрал 50 тысяч зрителей.

г. Новосибирск,
ул. Октябрьская, 34
+7 (383) 286 54 90, 280 48 24
turizm@nso.ru
www.turizm.nso.ru

Туристско-информационный центр Новосибирской области

Международный фестиваль «Играй, гармонь!» имени Геннадия Заволокина

Традиционно фестиваль проходит в «Заволокинской деревне» в Ордынском районе и направлен на популяризацию самобытного народного творчества, восстановление исторической связи и преемственности поколений.

В программе праздника большой музыкальный праздник, творческие «пятачки», фестивальное шествие, праздник Топора, джигитовки сибирских казаков-наездников, концертные выступления солистов и ансамблей различных жанров народного творчества, ярмарка народных умельцев и ремесленников, мастер-классы, концерт с участием ансамбля «Частушка», молитвы, панихиды и многое другое.

В 2018 году в первый день фестиваля был открыт памятник Российской гармони.

г. Новосибирск
ул. Октябрьская, 34
+7 (383) 286 54 90, 280 48 24
turizm@nso.ru
www.turizm.nso.ru

Государственный концертный зал им. А.М. Каца

Транссибирский Арт-фестиваль

Транссибирский Арт-Фестиваль является одним из главных культурных событий Новосибирской области. Художественный руководитель мероприятия – звезда мировой классической музыки, уроженец Новосибирска – скрипач Вадим Репин. Участниками фестиваля становятся известные мировые и отечественные музыканты.



Государственный концертный зал им. А.М. Каца:
единая справочная служба:
+7 (383) 223 41 41
+7 (383) 373 26 63

Туристско-информационный центр Новосибирской области

Городской фестиваль исторической реконструкции и боевого фехтования «Княжий двор»

На фестиваль приезжают реконструкторы со всей России и воссоздают на два дня быт Средневековья. Исторический праздник, ставший уже традиционным для новосибирцев, собирает горожан и гостей города всех возрастных групп на различных игровых и интерактивных площадках:

- ристалище – состязания русских богатырей, золотоордынских багатуров и европейских рыцарей, маневры ландскнехтов, женские поединки;
- походный лагерь Руси и гостей из Западной Европы (шатры, насыпная кухня, посуда, жители лагеря в средневековых костюмах);
- интерактивная ремесленная площадка: мастер-классы лучших народных умельцев – кузнечное дело, плетение кольчуги, изготовление бус из стекла, роспись пряников и пр.

В 2018 году за два дня «Княжий двор» посетило 48 тысяч человек.

г. Новосибирск
ул. Октябрьская, 34
+7 (383) 286 54 90, 280 48 24
turizm@nso.ru
www.turizm.nso.ru

Туристско-информационный центр Новосибирской области

Межрегиональный театральный фестиваль «Ново-Сибирский транзит»

«Ново-Сибирский транзит» – это конкурс лучших драматических спектаклей, созданных в трех крупнейших регионах России (Урала, Сибири и Дальнего Востока) в течение двух предшествующих сезонов и отобранных для участия ведущими российскими экспертами в области театра.

Фестиваль является стимулом для творческой конкуренции театров, живущих в отрыве друг от друга, и местом встречи единомышленников. Мероприятие привлекает широкое внимание к творческим достижениям отдаленных регионов.

ООО «Глобус-тур» , ООО «Олимпия-Райзен-Сибирь»,
ООО «Сибирская Сиеста», ООО «Гид Сибирь»

Экологическая тропа «Зверобой»
(Искитимский район)

Примерно в 4 километрах юго-восточнее деревни Новососедово Искитимского района располагается памятник природы областного значения «Бердские скалы», самая интересная из которых – скала «Зверобой». По мнению многих туристов и краеведов «Зверобой» – это самое красивое место Новосибирской области. С вершины скалы, с высоты птичьего полета, открываются великолепные виды на извилистую долину реки Бердь.

О том, откуда появилось название «Зверобой», ходит много легенд. Одни считают, что гора названа в честь лекарственного растения зверобой, растущего на ее склонах. Другие – что на этих скалах частенько разбивался скот, а также потому, что охотники когда-то загоняли здесь зверя.

Гора «Зверобой» входит в природный заказник «Легостаевский» и представляет собой уникальный уголок природы.

Территория имеет богатейшую флору и фауну. В заказнике обитают 18 видов животных и растений, занесенных в Красную книгу, некоторые из которых можно встретить только в предгорьях Салаирского кряжа. Для птиц и животных на протяжении всей экотропы размещены кормушки, а также ясли для кормления косуль, «солонцы» – пни с минеральной солью, которыми пользуются крупнорогатые животные, зайцы и белки.

ООО «Глобус-тур»
+7 (383) 334 05 86, 200 05 00, www.globus-tour.ru

ООО «Олимпия-Райзен-Сибирь»
+ 7 (383) 204 88 88 (доб 505), corp@orsib.ru
www.novosibirsk.info

ООО «Сибирская Сиеста»
+7 (383) 334 02 12 siberia@mysiesta.ru
www.siberiansiesta.ru

ООО «Гид Сибирь»
+7 (383) 219 55 20, +7 913 788 75 97, gid@gidnsk.ru
www.gidnsk.ru

Туристско-информационный центр Новосибирской области

Экологическая тропа «Водопад Бучило»
(Искитимский район)

Вблизи села Легостаево находится уникальное место – водопад «Бучило», образованный выходом скальных пород и рекой. Высота его приблизительно 5 метров, ширина русла 1,5 метра, в верхней части водопада есть небольшая пещера. Вода в нем проходит через горные породы богатые известняком и становится кристально чистой.
Водопад «Бучило» – один из немногих водопадов в Новосибирской области. При спуске к нему открывается красивейший вид. Шум воды умиротворяет, а красота этого места завораживает. Им можно любоваться в любой сезон года, ведь зимой, даже в самые сильные морозы, водопад не замерзает.

У водопада можно увидеть редкие виды растений, животных и насекомых. В окрестностях водопада растут краснокнижные растения, в реке обитает несколько видов рыб, один из которых (хариус) находится в красной книге Новосибирской области. Если пройти через водопад под водой, можно увидеть большую пещеру, в которой водятся выдры.

История водопада «Бучило» уникальна. В толковых словарях слово «бучило» обозначает омут или водоворот. Когда-то водопад использовали в хозяйственных целях. Бучило приводил в движение небольшую электростанцию, рядом с которой жила семья, охранявшая гидротехническое сооружение. Позже, маленькая электростанция исчезла. А водопад стал служить источником вдохновения местных влюбленных, а потом и туристов. Здесь же зажигали пионерские костры, устраивали зарницы.

г. Новосибирск
ул. Октябрьская, 34
+7 (383) 286 54 90, 280 48 24
turizm@nso.ru
www.turizm.nso.ru

Колыванский краеведческий музей

Поездка в деревню Юрт-Ора (Колыванский район)

В настоящее время в д. Юрт-Ора туристы могут осмотреть воссозданную историческую мусульманскую мечеть, аллею поколений из сосен и елей, расположенную на участке исторического «Московско-Сибирского тракта», где установлено 30 родовых табличек.

В июне 2018 года открыт этнографический музей «Усадьба чатского татарина», который включает в себя дом-музей и национальный татарский двор. Здесь посетители могут увидеть национально-исторический быт и уклад жизни семьи татар-чатов. В помещении размещены стенды с архивными материалами о родах деревни с XVI века, традиционная национальная одежда, обувь и другие раритеты. Деревня Юрт-Ора (Умар-аул) представляет собой сочетание исторического, этнографического и археологического культурного наследия. На ее территории находится древнее городище с уникальной зоной культурного слоя, имеющего важное значение для изучения истории и культуры сибирских татар, до сих пор сохраняющих народные традиции.

Сотрудниками районного муниципального казенного учреждения «Колыванский краеведческий музей» разработана экскурсия – этнографический маршрут **«По Московскому тракту – в древнее поселение чатов»**. Экскурсия начинается от здания музея – памятника городской архитектуры XIX века. Экскурсанты знакомятся с историей старейшего в Новосибирской области собора Святой Живоначальной Троицы, Соборной площади, купеческих домов, расположенных на бывшей Купеческой улице – одной из центральных улиц исторического поселения России – старинной Колывани. Маршрут продолжается по трассе Московско-Сибирского тракта. Экскурсовод знакомит слушателей с его историей, с интересными фактами бытования Чаусского острога и одного из первых селений в его ведомстве – села Скала (1722 г.); с замечательными людьми, в разные периоды истории прославившими свою «малую родину». Знакомятся экскурсанты и с природой края – своенравной речкой Уенью – притоком Оби, с заповедным Кашламским бором. Неизменный интерес вызывает рассказ об истории коренного населения территории района – сибирских татар-чатов, о древнейших аборигенных поселениях Юрт-Акбалыке (Курбес) и Юрт-Оре – памятнике истории, расположенном на месте традиционного (с VIII века) проживания чатов.

Колыванский р-н,
р.п. Колывань, ул. Московская, 35
+7 (383 52) 52 269
kolyvan.museum@mail.ru

ООО ЦТО «Гилена»

Экскурсия в музей живой старины «Алексеевская слобода»

В музее, организованном в формате русской избы, посетителям предстоит погрузиться в старину и прожить один день из жизни сибирских крестьян в большом рубленом доме-пятистенке со старинными предметами обихода – самодельными табуретками, шкафами, лавками, самоткаными дорожками на полу, вышитыми полотенцами, занавесками и скатертями. Здесь можно увидеть угольные утюги, ухват, рогач, хлебную лопату, чугунки и много других ныне забытых старинных вещей.

Туристы знакомятся с русскими народными обычаями, традиционным укладом крестьянской жизни, народными приметами. Посетители музея переодеваются в национальную старинную русскую одежду, сшитую вручную, обувают лапти. С целью погружения в русский быт мужчинам предложат порубить дрова, растопить самовар углями, затопить печь, намолоть муки вручную на жерновах, запрячь лошадь. Женщинам – приготовить обед в русской печи, соткать на ткацком станке небольшой коврик, а также попробовать поработать на ручной прялке. Все смогут своими руками сделать куклу-оберег, поиграть в бирюльки, пострелять из лука, походить на ходулях, а также полежать на полатях русской печи.

Под Новый год в «Алексеевской слободе» открывается резиденция Деда Мороза. Это не просто персонаж, который традиционно только зажигает елку и одаривает конфетками за стихотворения. Это дедушка с настоящей бородой, который и хорошим манерам научит, и кашей из русской печи накормит, и печатным пряничком угостит. Но самое главное – приоткроет дверцу в удивительный мир народных инструментов: загадочная калюка, удалая балалайка, звонкие ложки, веселые трещотки и несомненный гвоздь музыкальной программы – гусли.

Зимой здесь можно покататься на собачьих упряжках, а на Пасху сделать яркое пасхальное яйцо, поиграть в русские народные игры.

Новосибирск, пл. К.Маркса, 5,
ТК «Гранит», 4 этаж, оф. 416, 502
+7 (383) 335 13 32, 335 13 33
gilena@mail.ksn.ru
www.gilenansk.ru

Омская область

Омская область – субъект Российской Федерации, располагается в глубине самого большого материка на юге Западно-Сибирской равнины по берегам одной из крупнейших рек России – Иртыша. На западе и севере граничит с Тюменской областью, на востоке – с Томской и Новосибирской, на юге и юго-западе – с Республикой Казахстан. Территория – 141,1 тыс. км^2 разделена на 32 муниципальных образования (административных района). В современных границах – с 1944 года. В составе области 6 городов областного значения, 24 поселка городского типа, 1577 населенных пунктов. Проживает 1944,5 тыс. чел., более 120 национальностей. Расстояние от областного центра города Омска до Москвы 2555 км.

Один из динамично развивающихся сельскохозяйственных, промышленных, научных и культурных регионов России. Территория является малой родиной многих талантливых ученых, военных, художников, артистов, политических и государственных деятелей, самобытных мастеров, путешественников.

Омская область обладает значительным туристским потенциалом. Выгодное географическое положение, транспортная доступность, наличие богатого природно-рекреационного, культурно-исторического, научного потенциала – факторы, способствующие привлекательности региона.

Трехвековая история, уникальная городская архитектура, богатейшие музейные коллекции – на сегодняшний день Омск смело может назвать себя одним из культурных центров Сибири. Здесь регулярно проходят крупные театральные фестивали, реализуются проекты современного театра. Ежегодно тысячи профессионалов и любителей бега съезжаются в Омск для участия в Международном сибирском марафоне.

Гордость Омского региона – таежные, лесостепные и степные просторы, нетронутые цивилизацией места с красивыми реками и живописными озерами. Омская область – гостеприимный регион Сибири, достойный внимания путешественников.

ООО «Туристическая компания «Увлечен и Я»

«Таежное приключение». Сплав по реке Шиш (9 дней)

Идеальный тур для тех, кто хочет увидеть настоящую тайгу, побыть наедине с природой, послушать тишину. Прекрасное место для любителей рыбалки, сбора грибов и ягод. Сплав будет интересен как новичкам, так и опытным туристам. Общая протяженность маршрута по воде около 165 км. Сплав проходит на надувных 4-местных байдарках. Характер течения реки равнинный.

По ходу движения встречаются заторы, прохождение которых – целое приключение. Населенных пунктов на реке нет – села Новоягодное и Усть-Шиш появляются только в конце сплава. Поэтому большую часть времени путешественники пребывают один на один с таежной природой. На пути встретится множество бобров, норок, всевозможных птиц и прочих представителей таежной фауны.

Дата: летний период.

Сплав по реке Таре с посещением д. Окунево (3 дня)

Маршрут сплава проходит по территории Муромцевского района, одного из самых живописных в Омской области. Река Тара является своеобразной границей между лесостепью и зоной южной тайги, что позволяет воочию убедиться в уникальном разнообразии природы Омской области. Финальной точкой маршрута станет загадочное с. Окунево, окутанное массой легенд, мифов и преданий.

Общая протяженность маршрута по воде около 50 км. Сплав проходит на надувных 4-местных байдарках.

Дата: летний период.
Продолжительность: 3 дня.

г. Омск, ул. Фрунзе, 80, оф. 412
+7 908 798 43 43; +7 (381 2) 34 73 80
uvlechenomsk@gmail.com
www.uvlechenomsk.ru



ООО «Туристическая компания «Увлечен и Я»

«Школа выживания в тайге». Сплав по реке Туй (6 дней)

Туй – типичная таежная река на севере Омской области в Тевризском районе. Слабо заселенные места, настоящий хвойный лес, дикие животные, которых можно увидеть в их естественной среде обитания (бобры, ондатры, норки, многочисленные птицы), осенняя тишина, отличная рыбалка и возможность побыть наедине с природой. Сплав в это время года – настоящий курс выживания в дикой природе: возможные отрицательные температуры ночью, осенние туманы и не всегда сухие дрова для костра.

Дата: летний период.

«По следам хана Кучума» – сплав по таежной реке Уй (8 дней)

Маршрут получил специальный диплом «За инновационный подход при разработке и реализации туристического продукта» в финале Всероссийской туристской премии «Маршрут года» (2017 г.) в номинации «Лучший культурно-познавательный маршрут».

Прекрасная возможность продлить летний сезон сплавов, насладиться осенней тишиной и созерцанием опадающей листвы. Река богата рыбой, а по берегам можно собирать грибы. Сплав порадует интересными экскурсиями и настоящей таежной экспедицией по Седельниковскому и Тарскому районам Омской области.

Общая протяженность маршрута по воде около 113 км. Сплав проходит на 2-3-4-местных байдарках.

г. Омск, ул. Фрунзе, 80, оф. 412
+7 908 798 43 43,
+7 (381 2) 34 73 80
uvlechenomsk@gmail.com
www.uvlechenomsk.ru

Компания «Евразия-тур»

«Уездный город на Сибирском тракте»: маршрут выходного дня
Продолжительность: 11 часов. Автобусная экскурсия.

Однодневная программа в Тюкалинске – это уникальная возможность отвлечься от повседневных забот:

- увидеть памятники архитектуры XVIII–XIX веков, о которых по сей день хранятся многочисленные легенды;
- окунуться в атмосферу уездного города позапрошлого века;
- представить себя на месте ученика церковно-приходской школы;
- увидеть и потрогать вещи, даже названия которых уже забылись;
- поучаствовать в мастер-классе по изготовлению оберегов;
- попробовать себя в роли главного героя в черно-белом кино;
- научиться танцевать русскую кадриль, примерив народный костюм;
- хорошо отдохнуть и оставить себе на память уникальные фотографии об одном проведенном в уездном городе дне.

г. Омск, пр. К. Маркса, 3/1
+ 7 (381 2) 53 53 56,
+7 962 058 56 60
zakaz@euroasiatour.ru
www.euroasiatour.ru

Компания «Евразия-тур» совместно с Управлением культуры Исилькульского муниципального района Омской области и ОАО «Омск-пригород» РЖД

«Исилькульский уикенд»: маршрут выходного дня
Продолжительность – 12 часов, железнодорожная экскурсия.

Исилькуль – город в России, административный центр Исилькульского района Омской области. Самый западный город Сибирского Федерального округа.

В программе: посещение Исилькульского историко-краеведческого музея, пешеходная экскурсия по городу с посещением Сквера памяти

жертв политических репрессий, Храма Новомучеников и Исповедников Российских.

Посещение Центра русской традиционной культуры «Святозар» в поселке Лесном. Центр предлагает туристам окунуться в мир русского народного быта и праздника, посредством участия в игровой форме в интерактивных анимационных площадках.

г. Омск, пр. К. Маркса, 3/1
+ 7 (381 2) 53 53 56,
+7 962 058 56 60
zakaz@euroasiatour.ru
www.euroasiatour.ru

Комитет по культуре и искусству г. Калачинска

«Один день в Сибирском Ширванском полку»
(г. Калачинск)
Продолжительность – 12 часов, железнодорожная экскурсия.

Переместившись в 1807 год, гости смогут провести «Один день в Сибирском Ширванском полку», где приехавшие принимают участие в интерактивной программе, в которой новобранцы учатся военным премудростям – стрелять из лука и пушки, наматывать портянки, маршировать на плацу.

В программе также обзорная экскурсия по Калачинску с посещением Храма Покрова Пресвятой Богородицы, одного из старейших сохранившихся культовых сооружений Омской области, построенных в 1867 году; посещение центра традиционной культуры «Радовесть»; знакомство с жизнью крестьян.

Омская область, г. Калачинск, ул. Советская, 18
+7 (381 55) 22 953, 22 468, 22 046
kom-kalachinsk@yandex.ru



Санаторий-профилакторий «Коммунальник»

Санаторий на 500 мест расположен в Красноярско-Чернолученской курортной зоне – уникальном месте с реликтовым бором на излучине Иртыша.

Омская область, Омский район,
с. Красноярка
+7 (381 2) 47 05 59
www.san-kommunalnik.ru

Санаторий «ОазиС - Евромед»

Загородный лечебно-оздоровительный комплекс, на берегу реки Иртыш в экологически чистой зоне – вблизи Ачаирского женского монастыря. Одно из его достоинств – собственный термальный источник с минеральной водой.

Омская область, Омский район,
п. Ачаир, ул. Курортная, 8
+7 (381 2) 33 14 19
www.oasis-omsk.ru

Межрегиональный центр санаторно-курортной реабилитации и восстановительного лечения «Санаторий «Колос»

Уникальный бальнеологический курорт Западной Сибири с термальными минеральными водами и лечебными грязями.

Омский район, с. Красноярка,
ул. Санаторий Колос, 1 Б
+7 (381 2) 53 53 57, +7 (381 2) 66 01 01
www.kolos-omsk.ru

ОАО «ОмскВодоканал»

Экскурсии для групп учащихся высших учебных заведений города Омска по предварительной записи.

История Омского водоканала неразрывно связана с развитием омской городской водопроводной системы. Централизованное водоснабжение Омска началось в 1915 году, с запуска в эксплуатацию городского водопровода.

Во Всероссийском конкурсе на лучшее предприятие в сфере ЖКХ, который проводит Министерство регионального развития РФ, Омский Водоканал неоднократно занимал призовые места.

г. Омск, ул. Маяковского, 2
+7 (381 2) 58 07 04
m.stepanova@rosvodokanal.ru
www.omskvodokanal.ru

Омское территориальное управление Западно-Сибирской железной дороги – филиала ОАО «РЖД»

Экскурсии по Музею омских железнодорожников

Профориентационные экскурсии на предприятия железнодорожного транспорта с выездом на мотрисе (локомотивное депо, моторвагонное депо, пожарный и восстановительный поезда др.) для групп взрослых и детей. Дети в сопровождении взрослых.
По предварительной записи.

г. Омск, ул. Леконта, 1
+7 (381 2) 44 12 17
+7 (381 2) 44 30 69
ncos-zanosovasb@wsr.ru
www.zszd.rzd.ru

Предприятия ГК «Титан» и ООО «Полиом» (СП ГК «Титан», СИБУР и «Газпромнефть»)

Группы школьников от 14 лет, студенты профильных направлений, деловые партнеры. 1 раз в месяц по предварительной записи.
Группа компаний «Титан» сегодня – это крупнейшая компания Сибири, один из ключевых инвесторов Омской области.
В составе: нефтехимический комплекс (ПАО «Омский каучук», ООО «Полиом», ООО «Новочеркасский завод смазочных материалов»), агропромышленные производства (ООО «Титан-Агро»), а также предприятия инфраструктуры.

ООО «Полиом» по итогам работы в 2016 году входит в тройку крупнейших российских производителей полипропилена.
С 2006 года Группа компаний «Титан» входит в число крупнейших частных компаний по данным журналов Forbes, Эксперт, РБК и других крупнейших деловых изданий.

Информационный отдел департамента по связям с общественностью
АО «ГК «Титан»
г. Омск, пр. Губкина, 22
+7 (381 2) 35 69 31 (доб. 51-86)
info@titan-omsk.ru
www.titan-omsk.ru

Омский филиал АО «САН ИнБев» Пивоваренное производство

Группы взрослых по предварительной записи.
Омский филиал АО «САН ИнБев» – одно из крупнейших пивоваренных предприятий Европы, родина национальных брендов «Сибирская корона» (1996 г.) и «Bagbier» (1994 г.). Помимо пива, завод производит солод. Продукция предприятия была удостоена многочисленных наград в Сочи, Омске, Новосибирске, Санкт-Петербурге и Москве. Пиво из Сибири получило признание на международных конкурсах в Чехословакии, Германии, Финляндии, Швейцарии.
Сегодня омский филиал является крупнейшим заводом компании «САН ИнБев», самым мощным пивоваренным заводом за Уралом и входит в число крупнейших производителей пива в Европе.



г. Омск, ул. И. Багнюка, 2
+7 (381 2) 71 35 78
+7 (381 2) 71 36 24
+7 913 616 07 83
Elena.Litsukova@AB-InBev.com
www.suninbev.ru

ООО «МилкОм
Молочная продукция

Группы детей дошкольного и школьного возраста

Молоко «Лужайкино» производится в самом сердце Сибири, где солнечных дней более 300 в году. Обогащенное самой важной силой в природе, оно по праву называется солнечным.

Уроки молоковедения – это проект завода «МилкОм», марки «Лужайкино» и Департамента образования Омска. Его основная цель – рассказать детям о пользе молока и молочных продуктов как о ценном источнике белка и витаминов для растущих организмов, помочь осознанно относиться к еде.

г. Омск, ул. 2-я Солнечная, 42/1
+7 913 967 30 93
luzhaykino@tdmolis.ru
лужайкино55.рф

ООО «Планета-Центр»
Пластик, пластмассовые изделия

Группы взрослых, студентов, школьников

ООО «Планета-Центр» является крупным, многоотраслевым, динамично развивающимся предприятием Западно-Сибирского региона. Появившись на рынке полимерных материалов в конце 2007 г., сегодня ООО «Планета-Центр» предлагает своим клиентам продукцию по нескольким направлениям: полимерные пленки различных видов (стретч, термоусадочные, полиэтиленовые, полипропиленовые) и гибкую упаковку с печатью.

г. Омск, ул. Индустриальная, 11
+7 (381 2) 72 97 91
ref@planetacentr.ru
www.planetacentr.ru

Большекулаченский Свято-Никольский монастырь

Автобусная экскурсия.
Продолжительность: 4 часа.
Экскурсия включает посещение церкви, мужского монастыря и святого источника.
Описание экскурсии: Свято-Никольский монастырь находится на территории села Большекулачье Омской области, около 20 км от г. Омска. Первый деревянный храм в селе Кулачинском был построен в 1751 году. Каменная церковь здесь была выстроена в начале XX века, но простояла недолго: в советское время ее закрыли и разрушили. Только в 1988 году началось восстановление храма. Уже в это время в нем начали собираться послушники, которые позже составили основу будущего монастыря. И в 1995 году Свято-Никольский монастырь был утвержден. Теперь верующие называют монастырский храм намоленным и приезжают сюда издалека.
Многие паломники посещают Свято-Никольский монастырь, чтобы окунуться в животворящий Богородичный источник. Он находится в полутора километрах от монастыря. А на Крещение здесь строят настоящий временный городок для приезжих. Над святым источником устроена часовня в честь иконы Божией Матери, а по лестнице, вниз, установлен поклонный Крест.

г. Омск, ул. Интернациональная, 25
+7 (381 2) 25 37 03
eparhia.omsk@gmail.com
www.omsk-eparhiya.ru/palomnichestvo-2

Ачаирский женский монастырь

Продолжительность: 4 часа.
Автобусная экскурсия.
В ходе экскурсии вы узнаете историю возникновения монастыря, познакомитесь с архитектурой его соборов и часовен, кроме того, экскурсия включает посещение святого источника с целебной водой.

Описание экскурсии: Начало истории Ачаирского Крестового женского монастыря восходит к 1905 году, когда Иоанн Кронштадский освятил место под строительство нового храма у казачьего села Ачаир. С 1991 года началось возрождение Ачаирского крестового монастыря, комплекс которого раскинулся почти на 40 гектарах. На сегодняшний день вокруг Ачаирского монастыря построена ограда с 4 вратами. На территории воздвигнуто 7 храмов, 5 часовен, а также кельи для монахинь, трапезная и монастырская гостиница для паломников. Для собственных нужд монашествующие выращивают зерно, картофель и овощи, разводят животных и птиц.
Уже после основания Ачаирского монастыря на его территории был открыт источник минеральной воды. Его освятил Патриарх Московский и всея Руси Алексий II во время своего визита в Ачаир. Но самое главное чудо – это температура воды. Она равна 36,6 °С и не понижается даже в самые лютые сибирские морозы.

г. Омск, ул. Интернациональная, 25
+7 (381 2) 25 37 03
eparhia.omsk@gmail.com
www.omsk-eparhiya.ru/palomnichestvo-2

Событийный туризм

г. Омск, Соборная площадь
8 (381 2) 24 25 67
+7 951 416 53 51
pr_runsim@bk.ru
www.runsim.ru

Сибирский международный марафон (SIM)

Это официальное соревнование, включенное во всероссийский и международный календари, один из шести российских марафонов, чья трасса сертифицирована Ассоциацией международных марафонов и пробегов.

Проводится с 1990 года. SIM – это крупное спортивно-культурное мероприятие международного уровня, имеет стабильно высокий уровень организации, широкое освещение и привлекает тысячи участников из разных стран мира и сотни тысяч зрителей.

Приурочен ко Дню города Омска.

Рождественский полумарафон

Проходит ежегодно 7 января.

В самом «холодном» забеге мира традиционно принимают участие профессиональные спортсмены и любители из различных регионов России и зарубежных стран.

Помимо спортивных соревнований программа полумарафона включает культурно-развлекательные мероприятия с участием артистов и творческих коллективов: карнавал рождественских костюмов, конкурс на самый оригинальный наряд, «шоу моржей».

г. Омск, Соборная площадь
+7 (381 2) 24 25 67
+7 951 416 53 51
pr_runsim@bk.ru
www.runsim.ru

День города в Омске

Одно из самых запоминающихся событий в Омске. Празднование Дня города в начале августа омичи традиционно встречают большой и разнообразной программой.

В Омск приезжают известные исполнители, вход на концерты свободный. По всему городу работают десятки площадок на любой вкус. Обновленная Омская крепость становится центром праздничных событий, а вечер завершается эффектным салютом.

Департамент культуры администрации г. Омска
+7 (381 2) 53 23 38, +7 950 336 39 37
upr_cult_omsk@mail.ru
www.admomsk.ru

Межрегиональный военно-исторический фестиваль «Служилые люди Сибири»

Программа фестиваля военно-исторической реконструкции охватывает наиболее яркие аспекты исторических моментов, происходивших на территории Сибирского региона в XVIII веке: строительство новых городов, походный быт, яростные сражения, военные упражнения.

Зрители могут увидеть и принять участие в батальных постановках.

Организатор: Омская городская общественная организация «Военно-исторический клуб живой истории «Кованая рать – служилые люди Сибири».

г. Омск, Автономное учреждение города Омска «Омская крепость»,
ул. Партизанская, 5
+7 908 793 99 88
minin-v1981@mail.ru
vk.com/id9172953
vk.com/slujiliesibiri

Международный фестиваль фейерверков «Зажигаем звезды»

Фестиваль проходит в начале сентября в пригородной курортной зоне: в поселках Чернолучье и Красный Яр. Среди участников праздника – команды из России, Болгарии, Китая, Италии.

Фестиваль фейерверков проходит под музыку разнообразнейших стилей.

ООО «Центр Фейерверков «Русские Забавы»
Омск, ул. Лермонтова, 194
+7 (381 2) 63 70 73
F637073@mail.ru
vk.com/festivalfeierverkov
www.фестивальфейерверков55.рф

Туристский информационный центр Омской области

Эколого-туристская тропа «По следам пернатых» на особо охраняемой природной территории регионального значения, в парке «Птичья гавань».

Эколого-туристская тропа открыта 27 июля 2018 года на территории уникального омского природного парка «Птичья гавань».
Специально оборудованный маршрут «По следам пернатых» знакомит посетителей «Птичьей гавани» с природным богатством парка. На нитке маршрута, протяженностью около 3 километров, пересекающей парк, установлено 11 информационных стендов, рассказывающих об обитателях «Птичьей гавани» и фауне парка на двух языках – русском и английском.

Понаблюдать за птицами гости парка могут при помощи подзорных труб со смотровой площадки, расположенной на маяке.

г. Омск, ул. Музейная, 3
+7 913 149 98 89; +7 (381 2) 90 98 89
mktouromsk@gmail.com
vk.com/public57574955
www.omsk-turinfo.com

ООО «Туристическая компания «Увлечен и Я»

«В краю пяти озер»
Муромцевский муниципальный район Омской области, (2 дня).

Отличный отдых в живописном месте, окутанном легендой о пяти озерах. В эти удивительные выходные вас ждут корабельные сосны, чистейшая озерная гладь, загадки села Окунёво, грибные и ягодные места.

В программе:
1-й день:
Экскурсия к зданию Петропавловского винокуренного завода – памятнику промышленной архитектуры XIX века. Прогулка по Петропавловскому бору с высокими 30-метровыми соснами. Переезд и отдых на озерах Ленёво, Щучье. Купание. Отправление в село Окунево. Посещение Пирамиды, построенной по принципу золотого сечения.

2 день:
Экскурсия на Омкар и поляну Перуна. Отдых на песчаном берегу Тары, купание в реке.
Ээкскурсия на Тюп, прогулка по селу.
Дата: июнь–август.
Продолжительность: 2 дня.
Возраст: 12+

г. Омск, ул. Фрунзе, д. 80, оф. 412
uvlechenomsk@gmail.com
+7 908 798 43 43; +7 (381 2) 34 73 80
www.uvlechenomsk.ru



ООО «Туристическая компания «Увлечен и Я»

«Соленое зеркало Омского Прииртышья»
на территории Москаленского муниципального района Омской области

Маршрут проходит в районе озера Эбейты, значительная часть населенных пунктов вокруг которого являются казахскими аулами. В связи с этим тематика тура посвящена казахской культуре, быту и особенностям национальной кухни.

г. Омск,
ул. Фрунзе, 80, оф. 412
uvlechenomsk@gmail.com
+7 908 798 43 43; +7 (381 2) 34 73 80
www.uvlechenomsk.ru

ООО «Туристическая компания «Увлечен и Я», ООО «Евразия-тур»

«Маленькая Латвия в Сибири» на территории Тарского муниципального района Омской области

Деревня Бобровка является исторически сложившимся центром латышской культуры севера Омской области. Это одна из четырех деревень России, где говорят на родном латышском языке, сохраняя традиции латышского народа.

г. Омск, ул. Фрунзе, 80, оф. 412
uvlechenomsk@gmail.com
+7 908 798 43 43; +7 (381 2) 34 73 80
www.uvlechenomsk.ru

ООО «Евразия-тур»
+ 7 (381 2) 53 53 56
+7 962 058 56 60
zakaz@euroasiatour.ru
г. Омск, пр. К. Маркса, 3/1
www.euroasiatour.ru

Бюджетное учреждение культуры Омской области «Омский государственный историко-культурный музей-заповедник «Старина Сибирская»

«Выходной в сибирской деревне», «Сибирская вечерка», рп Большеречье

Тур направлен на знакомство с традициями и бытом сибирской деревни XVIII-XIX веков.

Омская область, рп Большеречье, ул. Советов, 29
Телефоны: +7 (381 69) 21 453; +7 (381 69) 21 245
starina_sib@mail.ru
www.starinasib.ru



ООО «Туристическая компания «Увлечен и Я», ООО «Евразия-тур», ООО «Экскурсионно-туристическая компания «Знатология»

«Немецкий выходной» на территории Азовского немецкого национального района Омской области

Посвящен истории и культуре российских немцев на омской земле. Поездка в Азовский район – хороший повод познакомиться с традициями и культурой российских немцев. В программе выезда: посещение национального музея сибирских немцев и интерактивная программа. Можно продегустировать блюда и напитки на пивоваренном заводе, интерьер которого выполнен в баварском стиле, а также отведать вкуснейший обед из блюд национальной немецкой кухни.

«Свадебный сундук», «Покровский пряник» на территории Омского муниципального района Омской области

Участвуя в данном туре, гости знакомятся с традициями и бытом сибирской деревни, дегустируя традиционные блюда русской кухни.

г. Омск, ул. Фрунзе, 80, оф. 412
uvlechenomsk@gmail.com
+7 908 798 43 43; +7 (381 2) 34 73 80
www.uvlechenomsk.ru

ООО «Евразия-тур»
г. Омск, пр. К. Маркса, 3/1
+ 7 (381 2) 53 53 56
+7 962 058 56 60
zakaz@euroasiatour.ru
www.euroasiatour.ru

ООО «Экскурсионно-туристическая компания «Знатология»
г. Омск, ул. 24 Северная, 218
+7 906 990 05 55
znatologiya@gmail.com
www.znatologiya.ru

Томская область

Томская область – субъект Российской Федерации, – расположена на юго-востоке Западно-Сибирской равнины. Граничит на юге – с Кемеровской, Новосибирской областями, на юго-западе – с Омской областью, на западе, северо-западе и севере – с Ханты-Мансийским автономным округом, на северо-востоке и востоке - с Красноярским краем. Площадь региона – 314,4 тыс. км^2, расстояние от Москвы до административного центра города Томска по прямой составляет 3612 км.

На территории региона проживают представители 120 национальностей и народностей, в том числе 22 народности Севера, общая численность населения 1 077 442 человек.

Бренды региона: Томск – старинный сибирский город, сохранивший исторический облик и образцы деревянного зодчества: усадьбы, купеческие дома, уникальные резные наличники. В то же время, благодаря богатейшей истории Томск является одним из образовательных центров Сибири – после открытия в 1888 году первого за Уралом университета Томск по праву носит название «Сибирские Афины».

Крупнейшая система болот в мире площадью в 53 тыс. км^2 – Васюганское болото – уникальный край красивейшей девственной природы (включен в предварительный список объектов Всемирного природного наследия ЮНЕСКО). Вторые по площади (после лесов Амазонии) зеленые «легкие планеты» привлекают ученых и любителей экотуризма – на Васюган периодически снаряжаются экспедиции и прокладываются экологические турмаршруты.

Брендовые мероприятия региона: Международный фестиваль народных ремесел «Праздник Топора» (Томский район, сельский парк «Околица»), межрегиональный фестиваль-конкурс декоративно-прикладного искусства «Золотая береста» (г. Асино), межрайонный праздник охотника «Большой Амикан» (Верхнекетский район, п. Белый Яр), фестиваль коренных малочисленных народов Сибири «Этюды Севера» (с. Парабель), межрегиональный фестиваль казачьей культуры «Братина» (Кривошеинский район), Фестиваль эстонской культуры «Янов день» (с. Березовка), фестиваль исторической реконструкции «Семилуженское поле» (с. Семилуженское) и другие.

Туристический портал Томской области: www.travel-tomsk.ru



г. Томск, ул. А.Беленца, 11
+7 (382 2) 93 62 66,
+7 952 892 36 33
gid-tomsk@yandex.ru
www.1peb.ru

ООО «Первое Экскурсионное Бюро»

Экскурсионный маршрут «В Изумрудный город за Счастьем»

Нить маршрута: г. Томск – Томский район – с. Семилужки – г. Томск
Туристские объекты: Воскресенская гора, ул. Шишкова, Воскресенская церковь, здание окружного суда, пл. Ленина, Первый Музей славянской мифологии, ул. Красноармейская, ул. Кузнецова, Дом золотопромышленника Асташева, Богородице-Алексиевский монастырь, с. Семилужки, Семилуженский казачий острог, Лаборатория исторических экспериментов, Лагерный сад.

Томск, как волшебник, может исполнить все желания, главное правильно выбрать дорогу и определить цель. Это город, обладающий волшебной энергетикой! Автор книги «Волшебник Изумрудного города» Александр Волков, видимо, почувствовал ее, когда жил и учился в этом городе.

Экскурсионная программа «В Изумрудный город за Счастьем» предлагает гостям посетить исторический центр старинного сибирского города, полюбоваться прекрасными творениями томских зодчих, услышать удивительные истории из жизни фартовых сибирских купцов, посетить Семилуженский казачий острог и познакомиться с настоящим воеводой. Гости узнают, в чем же настоящее счастье исторического города и людей в нем проживающих.

Экскурсионный маршрут «В Изумрудный город за Тайной»

Нить маршрута: г. Томск
Туристские объекты: Воскресенская гора, ул. Шишкова, Воскресенская церковь, здание окружного суда, пл. Ленина, 6, Первый музей славянской мифологии, ул. Красноармейская, ул. Кузнецова, Дом золотопромышленника Асташева, Богородице-Алексиевский монастырь, Мемориальный музей следственной тюрьмы НКВД, Лаборатория исторических экспериментов, Лагерный сад, Центр Татарской культуры.

В рамках экскурсионного маршрута из цикла «Томск – Изумрудный город» туристам предлагается совершить путешествие за Тайной по историческому центру одного из старейших сибирских городов, узнать сокровенные легенды, которых за более чем 400-летнюю, а по иным источникам – тысячелетнюю, историю города накопилось немало... Вы сможете посетить сумрачные томские подземелья и Первый музей славянской мифологии с его удивительной экспозицией.

г. Томск, ул. А. Беленца, 11
+7 (382 2) 93 62 66,
+7 952 892 36 33
gid-tomsk@yandex.ru
www.1peb.ru

Экскурсионный маршрут «В Изумрудный город за Чудом»

Нить маршрута: г. Томск – Томский район – с. Семилужки – г. Томск
Туристские объекты: Воскресенская гора, ул. Шишкова, Воскресенская церковь, здание окружного суда, пл. Ленина, Первый музей славянской мифологии, ул. Красноармейская, ул. Кузнецова, Дом золотопромышленника Асташева, Богородице-Алексиевский монастырь, с. Семилужки, Семилуженский казачий острог, Лаборатория исторических экспериментов, Сельский парк Околица, Центр Татарской Культуры, Театр живых кукол «2+Ку».

В рамках экскурсии из цикла «Томск – Изумрудный город» гости совершат путешествие за Чудом. Очень часто жители Томска совершают чудеса своими руками – это и творения томских зодчих, и созданная как портал в прошлое Лаборатория исторических экспериментов, и настоящий музей под открытым небом – сельский парк «Околица» в с. Зокальцево, который входит в пятерку лучших этнопарков страны. Посетив эту экскурсию гости обязательно поверят в чудеса.

г. Томск, ул. Герцена 6
+7 (382 2) 53 11 45, 53 14 90
exurs@parktour.tomsk.ru
www.parktour.tomsk.ru

ООО «ПАРК-ТУР»

Тур «Томск – Сердце Сибири!»

Нить маршрута: г. Томск – с. Семилужки – д. Петрово – с. Межениновка – г. Томск.
Продолжительность тура: 3 дня и 2 ночи.
Туристские объекты: Семилуженский казачий острог, дом-музей В. Я Шишкова, набережная р. Томи, музей И. М. Смоктуновского, Российско-немецкий дом, пивзавод «Крюгер», предприятие «Сибирский Кедр», природный заповедник под открытым небом «Томская Писаница», Таловские Чаши, Томской областной Краеведческий музей им. Шатипова, Первый музей славянской мифологии.

Флагманский маршрут по Томской области «Томск – сердце Сибири» – комплексная туристическая программа, позволяющая увидеть город Томск со всех его удивительных сторон: от первых исторических упоминаний до настоящих дней. В маршрут включены интереснейшие туристические объекты региона: Таловские чаши, сельский парк «Околица», Семилуженский казачий острог, памятники деревянного зодчества, томские музейные учреждения, объекты промышленного туризма ОАО «Томское пиво» и ООО «Сибирский кедр». Маршрут дает общее представление о Томске как одном из важных пунктов на межрегиональном туристском маршруте «Великий чайный путь».
Сезон: круглогодично

ООО «Туристическая Экскурсионная Компания «ПОЛЯРИС»

Автобусный тур «Окно в Сибирь. Тур по золотому кольцу»

Нить маршрута: г. Томск – с. Мельниково – с. Кривошеино – с. Могочино – с. Тогур – г. Колпашево – с. Инкино – Чистый Яр – с. Нарым – с. Подгорное – г. Томск.

Продолжительность тура: 3 дня и 2 ночи.
Туристские объекты: набережная р. Томи, Воскресенская гора, Лагерный сад, краеведческий музей Шегарского района, Церковь иконы Божией матери, Музей казачьей культуры и быта «Братина», мастерская иконописи, Свято-Никольский женский монастырь, мастерская лозоплетения, Колпашевский краеведческий музей, Колпашевский Яр, Воскресенская церковь во имя Воскресения Господня и во имя Святителя Николая Чудотворца, гидротермальный источник, Музей кулайской культуры.

Маршрут проходит по территории города Томска и 7 районов области, каждый из которых представит свои уникальные особенности. Гости познакомятся с историческими и природными достопримечательностями Томской области, культурными и национальными традициями, местными ремеслами, промыслами, национальными блюдами проживающих здесь народов.

г. Томск, пр. Ленина, 75
+7 (382 2) 20 03 04
samohval_a@polaris.tours
www.polaris.tours

Экскурсионный маршрут реализуют туристические и экскурсионные компании г. Томска

Экскурсионный маршрут «Город над Томью»

Нить маршрута: г. Томск.
Туристские объекты: Обруб 1 – место основания города, Белое Озеро, площадь Ленина, 4, дом с жар-птицами (ул. Красноармейская, 67а), дом с драконами (Красноармейская 68), площадь Новособорная, Лагерный Сад.

Обзорная экскурсия по старинному городу Томску, основанному в 1604 году на берегу сибирской реки Томь, знакомит гостей с историей города и его развитием на протяжении 4 веков.

www.travel-tomsk.ru/turoperatory-po-vnutrenemu-turizmu

Экскурсионный маршрут реализуют туристические и экскурсионные компании г. Томска

Экскурсионный маршрут «Путешествие по родному краю»

Нить маршрута: г. Томск.
Туристские объекты: Обруб 1 – место основания города, Белое Озеро, Площадь Ленина, 4, площадь Новособорная, Лагерный Сад, Краеведческий Музей, Сибирский Ботанический Сад.

Экскурсионный маршрут по городу Томску включает не только знакомство с основными культурно-историческими памятниками старинного сибирского города, но и посещение Томского областного краеведческого музея, и первого, в течение долгого времени – крупнейшего Ботанического сада за Уралом при Томском государственном университете.

www.travel-tomsk.ru/turoperatory-po-vnutrenemu-turizmu

Экскурсионный маршрут реализуют туристические и экскурсионные компании г. Томска

Экскурсионный маршрут «О Томске с иронией и любовью»

Нить маршрута: г.Томск.
Туристские объекты: Обруб 1 – место основания города, площадь Ленина, площадь Новособорная, ул. Шевченко, Гостиница Томск.
Томские скульпторы подарили жителям и гостям города возможность взглянуть с улыбкой на окружающую действительность и вспомнить детство. Вы увидите памятники: А. П. Чехову – «Антон Павлович в Томске глазами пьяного мужика, лежащего в канаве и не читавшего «Каштанку», «Счастью под названием «Щас спою…!», «Домашним тапочкам», примерить которые может каждый желающий, «Младенцу в Капусте» и многие другие. А один из авторов томских памятников, известный томский скульптор Леонтий Усов, поделится в своей творческой мастерской секретами их создания.

www.travel-tomsk.ru/turoperatory-po-vnutrenemu-turizmu

Экскурсионный маршрут реализуют туристические и экскурсионные компании г. Томска

Экскурсионный маршрут «В Сибири есть такое место»

Нить маршрута: г. Томск – Асиновский район – г. Асино – г. Томск.
Туристские объекты: пр. Ленина, 59, Усадьба Н. А. Лампсакова, с. Ново-Кусково, Краеведческий музей.

Экскурсия знакомит гостей с историей г. Асино и исторического села Ново-Кусково. Обзорная экскурсия погороду Асино, рассказ об истории создания земской больницы, посещение музея имени Н. А. Лампсакова и его усадьбы, музея бересты. Посещение Храма во имя Георгия Победоносца, колокольни Храма, здания старого Храма, построенного в 1862 г., история его возникновения и легенда о поисках старого колокола.

www.travel-tomsk.ru/turoperatory-po-vnutrenemu-turizmu

Экскурсионный маршрут реализуют туристические и экскурсионные компании г. Томска

Экскурсионный маршрут «Деревянное зодчество Томска»

Нить маршрута: г. Томск.
Туристские объекты: «Дом с драконами», усадьба купца Л. Д. Желябо, известная также как «Дом с жар-птицами», особняк купца Г. М. Голованова и архитектора С. В. Хомича.

Деревянное зодчество Томска признается специалистами как уникальный в мировом масштабе культурный и исторический феномен. Ни в одном регионе мира в городах не существует таких крупных, художественно полноценных массивов деревянной застройки. Экскурсия покажет и расскажет о самых интересных памятниках деревянного зодчества и об истории их создания.

www.travel-tomsk.ru/turoperatory-po-vnutrenemu-turizmu

Экскурсионный маршрут реализуют туристические и экскурсионные компании г. Томска

Экскурсионный маршрут «Томск – город студентов»

Нить маршрута: г. Томск.
Туристские объекты: площадь Новособорная, ТУСУР, ТГУ, ТПУ и др.

Томск – признанная студенческая столица России. Обзорная экскурсия знакомит будущих студентов с ведущими университетами города: с первыми в Сибири Томским классическим и Томским политехническим университетами, с Сибирским государственным медицинским университетом, Томским университетом систем управления и радиоэлектроники и другими. Экскурсия поможет не только определиться с ВУЗом, в котором хотелось бы учиться, но и узнать о вкладе высших образовательных учреждений в развитие Томска, их исторической и культурной ценности.

www.travel-tomsk.ru/turoperatory-po-vnutrenemu-turizmu

ООО «Первое Экскурсионное Бюро»

Экскурсионный маршрут «В гости к Айболиту»

Нить маршрута: г. Томск.
Туристские объекты: Томское районное ветеринарное управление.

Экскурсия для детей в ветеринарный музей с посещением старинного кабинета доктора Айболита, знакомство с множеством инструментов и техникой для лечения домашних животных.

г. Томск, ул. А.Беленца, 11
+7 (382 2) 93 62 66, +7 952 892 36 33
gid-tomsk@yandex.ru
www.1peb.ru

ООО «Первое Экскурсионное Бюро»

Экскурсионный маршрут «ТехноГид»

Нить маршрута: г. Томск.
Туристские объекты: Информационный Центр по атомной энергии, Детский технопарк «Кванториум», Музей начала наук «Точка гравитации», планетарий, метеостанция, Дом Радио, Лаборатория исторических экспериментов.

Программа экскурсий включает в себя посещение музеев и лабораторий города Томска, ориентирована на детей и молодежь, проявляющую интерес к техническому направлению, конструированию, к точным и естественным наукам. Экскурсия расширит знания ребят о достижениях и возможностях в этих областях.

г. Томск, ул. А.Беленца, 11
+7 (382 2) 93 62 66, +7 952 892 36 33
gid-tomsk@yandex.ru
www.1peb.ru

Паломнический туризм



ООО «Туристическая Экскурсионная Компания «ПОЛЯРИС»

Религиозный маршрут «Паломническое путешествие в Свято-Никольский монастырь»

Нить маршрута: г. Томск – Молчановский р-н – с. Могочино – г. Томск.
Туристские объекты:
Свято-Никольский монастырь, Храм Преображения господня. Свято-Никольский монастырь в старинном поселке Могочино основан в 1989 году. Напоминающий старинный замок с высокими стенами

монастырь – мощный архитектурный комплекс, включающий 2 храма, школу, трапезную, монастырь, гостиницу для паломников, подсобные помещения.

Расстояние до Могочинского монастыря около 240 км, включает речную паромную переправу.

Гостей ожидает экскурсия по монастырю, знакомство с бытом монахинь, посещение храма, расположенного на территории монастыря, обед в трапезной монастыря. Есть возможность пообщаться с настоятелями. Один из объектов посещения – Храм Преображения господня в с. Молчаново (1859 г.) – каменный храм с деревянными куполами, колокольней и библиотекой, в которой хранятся старинные книги.

г. Томск, пр. Ленина, 75
+7 (382 2) 20 03 04
samohval_a@polaris.tours
www.polaris.tours

Экскурсионный маршрут реализуют туристические и экскурсионные компании г. Томска

Экскурсионный маршрут «Дорога к Храму»

Нить маршрута: г. Томск.
Туристские объекты: Воскресенская Церковь, Старообрядческая Церковь, Синагога, Площадь Ленина, Лютеранская Кирха, Красная Мечеть, Белая Мечеть.

«Жаром горящие» главы томских храмов до революции во многом определяли облик Томска. В городе также располагался один из древнейших монастырей Сибири. Возрождение последних десятилетий отчасти вернуло святыни, утраченные в годы советской власти. Во время путешествия гости познакомятся с историей томских храмов и наиболее почитаемых святынь.

www.travel-tomsk.ru/turoperatory-po-vnutrenemu-turizmu

ООО «АЭРОТУР-ТОМСК»

Экскурсионный маршрут «Тур по жимолости»

Нить маршрута: г. Томск – Бакчарский район – с. Бакчар – г. Томск.
Туристские объекты: музей Северного садоводства, Краеведческий музей Бакчарского района, храм Успения Божией Матери.
Экскурсионный маршрут «Тур по жимолости» проходит в рамках проведения «Праздника жимолости», который традиционно проходит в июле в селе Бакчар.

Гостей встретят, согласно русской традиции, с караваем. В краеведческом музее можно будет узнать об истории села, северного парка садоводства и о том, какие известные люди здесь жили. Под руководством местных кулинаров гости научатся готовить блюда из ягод жимолости и продегустируют их по окончании мастер-класса. На празднике жимолости будет возможность поучаствовать в различных конкурсах и соревнованиях, среди которых сбор ягоды на скорость. На праздничной ярмарке можно купить различные сладости, а в парке садоводства всех интересующихся научат правильно сажать плодово-ягодные культуры.

г. Томск, пр. Фрунзе, 14 А
+7 (382 2) 52 75 45, +7 913 829 34 11
aerotour-tomsk@mail.ru
www.aerotour-tomsk.ru

Экскурсионный маршрут реализуют туристические и экскурсионные компании г. Томска

Экскурсионный маршрут на Международный фестиваль народных ремесел «Праздник топора»

Нить маршрута: г. Томск – Томский район – с. Зоркальцево – г. Томск.
Туристские объекты: Сельский парк «Околица».

Международный фестиваль народных ремесел «Праздник топора» —

масштабное международное соревнование резчиков и плотников, кузнецов, гончаров, печников и мастеров по работе с берестой. Праздник традиционно проходит с 20 по 25 августа.

Гости фестиваля в режиме реального времени наблюдают за тем, как создаются произведения искусства. Место проведения праздника — сельский парк «Околица» — своеобразный музей под открытым небом, расположенный на 17 гектарах земли.

www.travel-tomsk.ru/turoperatory-po-vnutrenemu-turizmu

ООО «АЭРОТУР-ТОМСК»

Экскурсионный маршрут на «Праздник хлеба»

Нить маршрута: г. Томск – Кожевниковский район – с. Кожевниково – г. Томск.
Туристские объекты: с. Кожевниково.

Гости смогут побывать на выставке «Хлебные чудеса», поучаствовать в дегустации хлебобулочных изделий и мастер-классе по выпечке хлеба на основе старинных рецептов. Маленькие гости праздника могут обучиться лепке из теста и принять участие в забеге с тестом – тазик с жидким тестом нужно донести до финиша быстрее остальных.

Кроме того, в ходе праздника можно будет принять участие в викторинах, конкурсах, спортивных состязаниях.
«Праздник хлеба» проходит в сентябре.

г. Томск, пр. Фрунзе, 14 А
+7 (382 2) 52 75 45,
+7 913 829 34 11
aerotour-tomsk@mail.ru
www.aerotour-tomsk.ru

ООО «АЭРОТУР-ТОМСК»

Экскурсионный маршрут на «Праздник гриба»

Нить маршрута: г. Томск – Молчановский район – с. Молчаново – озеро Токовое – г. Томск.
Туристские объекты: Могочинский монастырь.

Необычный «Праздник гриба» проходит в Молчановском районе Томской области. Обширная территория района занята лесом, в котором, кроме зверей, дичи и ягод, произрастает огромное количество различных грибов – их биологические запасы по Молчановскому району составляют 600 тонн.

У гостей есть уникальная возможность убедиться в этом, приняв участие в конкурсе по сбору грибов.

Маршрут также предполагает посещение Могочинского монастыря.

г. Томск, пр. Фрунзе, 14 А
+7 (382 2) 52 75 45,
+7 913 829 34 11
aerotour-tomsk@mail.ru
www.aerotour-tomsk.ru



ООО «ПАРК-ТУР»

Экскурсионный маршрут «Ореховый рай»

Нить маршрута: г. Томск – Томский район – с. Петрово – г. Томск.
Туристские объекты: Завод Эко-фабрика с. Петрово Томского района.

Завод «Сибирский кедр» находится в селе Петрово, в экологически чистом районе области. На экскурсии Гости увидят, как производят различные сласти из сибирских орехов и ягод: мармелад, пахлаву, ореховую пасту и настоящую халву из кедровых орехов. В конце экскурсии все дети получают сладкие подарки.

г. Томск, ул.Герцена, 6
+7 (382 2) 53 11 45, 53 14 90
exurs@parktour.tomsk.ru
www.parktour.tomsk.ru

ООО «ПАРК-ТУР»

Экскурсионный маршрут «Пейте дети молоко!»

Нить маршрута: Томск.
Туристские объекты: Завод «Деревенское молочко».
Эта экскурсия для тех, кто желает ознакомиться с производством молока, творога, сметаны, кефира, йогурта и других кисломолочных продуктов. В ходе экскурсии гости услышат рассказ экскурсовода о пользе молока для здоровья человека, посетят цеха завода молочной продукции. В заключение гостей ждет дегустация свежей продукции и подарки.

г. Томск, ул.Герцена, 6
+7 (382 2) 53 11 45, 53 14 90
exurs@parktour.tomsk.ru
www.parktour.tomsk.ru

ООО «Туристическая Экскурсионная Компания «ПОЛЯРИС»

Экскурсионный маршрут «Вкус Сибири»

Нить маршрута: г. Томск – Кривошеинский район – с. Кривошеино – г. Томск.
Туристские объекты: музей казачьей культуры и быта «Братина» (с. Кривошеино), молочная ферма (с. Пудовка).

Уникальный маршрут по Томской области с посещением мест проживания народов Томской области: казаков и татар. Традиционное угощение в национальном стиле, фольклор и рассказ о традициях и исторической судьбе коренных народов Томской области.

г. Томск, пр. Ленина, 75
+7 (382 2) 20 03 04
samohval_a@polaris.tours
www.polaris.tours

Экологический туризм

ООО «Туристическая Экскурсионная Компания «ПОЛЯРИС»

Экскурсионный маршрут «Священный Грааль Томской области»

Нить маршрута: г. Томск – Томский район – г. Томск.
Туристские объекты: Государственный памятник природы «Таловские чаши».

Экскурсия на «Таловские чаши», государственный памятник природы, находится в 40 км к юго-востоку от Томска, в истоке Березовой речки. По форме похожие на чаши известковые образования достигают в высоту около 1 м и состоят из известнякового туфа. Чаши сформирова-

лись благодаря выходу на поверхность земли вод, насыщенных известковыми солями. Соли осаждаются на мох, создавая необычный объект природы, подобных которому в Сибири нет.
Предание гласит, что Таловские Чаши стали прототипом для появления легенд о Чаше Грааля.

г. Томск, пр. Ленина, 75
+7 (382 2) 20 03 04
samohval_a@polaris.tours
www.polaris.tours

ООО «Туристическая Экскурсионная Компания «ПОЛЯРИС»

Экскурсионный маршрут «Путешествие на Звездный ключ»

Нить маршрута: г. Томск – Томский район – г. Томск.
Туристские объекты: Ларинский заповедник.

Экскурсия проводится на территории государственного природного ландшафтного заказника «Ларинский» на юге Томского района.

В пределах заказника расположено несколько памятников природы, в частности Дызвестный ключ и Капитановский родник, а также редкое на территории области поселение алтайского сурка.

Родник «Дызвездный ключ» (он же «Звездный») — водный памятник природы, расположенный на правом берегу реки Тугояковки. Другое название памятника природы – Тугояковский травертиновый каскад.

Памятник природы представляет собой ручеек, вытекающий из склона холма и затем падающий вниз водопадом высотой 1,5-2 м. Далее поток воды каскадом стекает вниз по склону около 40 м. Вода насыщена травертином, который оседает на стеблях мха, повторяя их форму и внешний вид.

г. Томск, пр. Ленина, 75
+7 (382 2) 20 03 04
samohval_a@polaris.tours
www.polaris.tours

ООО Судоходная компания «НОРД-ВЕСТ» совместно с «Thurgau Travel AG»

Круиз «Открывая Сибирь»

Нить маршрута: Бердск – Новосибирск – Томск – Колпашево – Парабель – Нарым – Нижневартовск – Сургут – Ханты-Мансийск – Октябрьское – Березово – Мужи – Салехард.
Туристские объекты: реки Обь, Томь.

В летний судоходный период по реке Обь организуются круизы на теплоходе «Ремикс» из Бердска в Салехард с заходом в города Томск, Колпашево, село Парабель и другие населенные пункты Томской области. Экскурсионная программа включает в себя знакомство с историей сибирских городов и сел, с бытом и жизнью малочисленных коренных народов Севера – селькупов, встречу со старожилами – остяками в естественных условиях; обучение традиционным селькупским видам промысла, ремесел, навыков; приготовлению селькупских блюд.

г. Новосибирск,
ул. Нарымская, 27
+7 923 142 62 74
sk-nord-west@yandex.ru
www.sk-nord-west.ru

г. Томск, пр. Фрунзе, 14 А
+7 (3822) 52-75-45,
+7 913 829 34 11
e-mail: aerotour-tomsk@mail.ru
www.aerotour-tomsk.ru

ООО «АЭРОТУР-ТОМСК»

Экскурсионный маршрут на «Янов день»

Нить маршрута: г. Томск – Первомайский район – с. Березовка – г. Томск.
Туристские объекты: музей эстонской культуры «Янов хутор».

В начале XX века на территории Первомайского района появились первые эстонские хутора. «Березовая деревня» (ныне с. Березовка) образовалась в 1901 году из близлежащих хуторов на правом берегу Чулыма.
Фестиваль эстонской культуры более 20 лет проводится на Яновом хуторе за селом, в ночь с 23 на 24 июня.
«Янов день» – национальный праздник эстонцев, визитная карточка не только Первомайского района, но и области.

СОДЕРЖАНИЕ

РЕСПУБЛИКА АЛТАЙ.....4
РЕСПУБЛИКА БУРЯТИЯ.....16
РЕСПУБЛИКА ТЫВА.....40
РЕСПУБЛИКА ХАКАСИЯ.....56
АЛТАЙСКИЙ КРАЙ.....86
ЗАБАЙКАЛЬСКИЙ КРАЙ.....108
КРАСНОЯРСКИЙ КРАЙ.....120
ИРКУТСКАЯ ОБЛАСТЬ.....142
КЕМЕРОВСКАЯ ОБЛАСТЬ.....168
НОВОСИБИРСКАЯ ОБЛАСТЬ.....192
ОМСКАЯ ОБЛАСТЬ.....214
ТОМСКАЯ ОБЛАСТЬ.....232

Каталог «Туристическая Сибирь-2019» подготовлен к изданию Исполнительным комитетом Межрегиональной ассоциации «Сибирское соглашение» (МАСС) в рамках реализации межрегиональной программы «Развитие туристических маршрутов Сибири».

В Каталог включена общая информация о потенциале развития внутреннего и въездного туризма на территории Сибири, объектах и маршрутах туристской отрасли.

Информация предоставлена профильными органами власти субъектов РФ – членов МАСС, по поручению руководителей регионов.

Председатель
Исполнительного
комитета МАСС
ГУСЕЛЬНИКОВ
Геннадий Геннадьевич

Руководитель проекта:
ДОНСКАЯ
Наталья Викторовна
Куратор:
КОРОЛЕВА
Евгения Геннадьевна
Координатор:
МЕЗЕНЦЕВА
Ирина Станиславовна

630099, г. Новосибирск,
ул. Урицкого, 19

Исполнительный комитет
Межрегиональной ассоциации
экономического взаимодействия
субъектов Российской Федерации
«Сибирское Соглашение»

Приемная:
+7 (383) 223 34 03
mass@sibacc.ru

Информационный центр:
+7 (383) 290 31 04
press@sibacc.ru

www.sibacc.ru

Редакция:
Издательский дом
«ПРЕСТИЖ»

630007, г. Новосибирск,
ул. Серебренниковская, 4/1,
блок-секция 7

+7 (383) 223 72 84,
223 32 62
dsnp@list.ru

Главный редактор:
АНОХИНА
Лариса Алексеевна

Выпускающий редактор:
УСТИНОВА Ольга

Дизайн, верстка, допечатная подготовка:
ТИХОНОВА Екатерина

Отпечатано:
ООО «Печатный дом-Новосибирск»,
630084, г. Новосибирск,
ул. Лазарева, 33/1, оф. 305
Тел.: +7 (383) 271 01 41,
+7 (383) 271 01 30,
+7 (383) 276 86 45
www.pdnsk.ru
e-mail: sales@pdnsk.ru